	<p style="text-align: center;"><b>ADMINISTRATION COMMUNALE D'ELL</b></p> <p style="text-align: center;"><b>RÈGLEMENT DE CIRCULATION</b></p>
---	---

Séance publique du: 03 mai 2019

Point de l'ordre du jour: no 4

Date de l'annonce publique de la séance: 24 avril 2019

Date de la convocation des conseillers: 24 avril 2019

**Présents:**

M. Schuh, bourgmestre, MM. Rasqué et Weis, échevins ;  
MM. Jans, Hahn, Hilbert, Mme Lepage et M. Reiser conseillers ;  
M. Schaus, employé communal ;  
M. Nehrenhausen, ingénieur technicien en stage ;  
M. Wolff, rédacteur ;  
Mme Kaspar, secrétaire intérimaire ;

**Absents:**

a) excusé: M. Hahn (arrivée à 13.44 hs)

b) sans motif: néant

**Le Conseil communal,**

Vu l'article 5 modifié de la loi du 14 février 1955 concernant la réglementation de la circulation sur toutes les voies publiques ;

Vu la loi communale du 13 décembre 1988 ;

Vu l'arrêté grand-ducal modifié du 23 novembre 1955 portant règlement de la circulation sur toutes les voies publiques ;

Vu le règlement de circulation modifié du 19 mars 2014 ;

Procédant au scrutin à main levée ;

Après délibération ;

décide 6 voix pour, deux voix contre et une abstention

de modifier le règlement de circulation communal modifié du 30 juillet 2014 comme suit:



## ADMINISTRATION COMMUNALE D'ELL

### RÈGLEMENT DE CIRCULATION

CHAPITRE 1: OBJET .....	6
CHAPITRE 2: CIRCULATION - INTERDICTIONS ET RESTRICTIONS.....	7
CHAPITRE 3: CIRCULATION - OBLIGATIONS.....	10
CHAPITRE 4: CIRCULATION - PRIORITES.....	11
CHAPITRE 5: ARRET, STATIONNEMENT ET PARCAGE - INTERDICTIONS ET LIMITATIONS.....	12
CHAPITRE 6: REGLEMENTATIONS ZONALES .....	15
CHAPITRE 6: DISPOSITIONS FINALES .....	16
ANNEXE 1: DISPOSITIONS PARTICULIÈRES.....	17

## Table des matières

### CHAPITRE 1: OBJET

Art. 1<sup>er</sup>.

### CHAPITRE 2: CIRCULATION - INTERDICTIONS ET RESTRICTIONS

#### **1<sup>ière</sup> SECTION: ACCES INTERDIT**

Art. 2/1/1 Accès interdit

#### **2<sup>e</sup> SECTION: CIRCULATION INTERDITE DANS LES DEUX SENS**

Art. 2/2/1 Circulation interdite dans les deux sens, excepté cycles, tracteurs et machines automotrices

Art. 2/2/2 Circulation interdite dans les deux sens certains jours et heures

#### **3<sup>e</sup> SECTION: ACCES INTERDIT A UNE CERTAINE CATEGORIE DE VEHICULES OU D'USAGERS**

Art. 2/3/1 Accès interdit aux véhicules ayant un poids en charge supérieur à 3,5 tonnes, excepté riverains, fournisseurs et machines agricoles

#### **4<sup>e</sup> SECTION: INTERDICTION DE TOURNER**

Art. 2/4/1 Interdiction de tourner à gauche

#### **10<sup>e</sup> SECTION: VITESSE MAXIMALE AUTORISEE**

Art. 2/10/1 Vitesse maximale autorisée

### CHAPITRE 3: CIRCULATION - OBLIGATIONS

Art. 3/1 Contournement obligatoire

Art. 3/2 Passage pour piétons

### CHAPITRE 4: CIRCULATION - PRIORITES

Art. 4/1 Cédez le passage

Art. 4/2 Arrêt

### CHAPITRE 5: ARRET, STATIONNEMENT ET PARCAGE - INTERDICTIONS ET LIMITATIONS

#### **1<sup>ière</sup> SECTION: STATIONNEMENT ET PARCAGE - DISPOSITION GENERALE**

Art. 5/1/1 Stationnement et parcage, disposition générale >48h

#### **2<sup>e</sup> SECTION: STATIONNEMENT INTERDIT**

Art. 5/2/1 Stationnement interdit

Art. 5/2/13 Stationnement interdit, excepté véhicules électriques

**3<sup>e</sup> SECTION: ARRET ET STATIONNEMENT INTERDITS**

Art. 5/3/1 Arrêt et stationnement interdits

**4<sup>e</sup> SECTION: ARRET D'AUTOBUS**

Art. 5/4/1 Arrêt d'autobus

**CHAPITRE 6: REGLEMENTATIONS ZONALES**

**1<sup>ière</sup> SECTION: ZONES A TRAFIC APAISE**

Art. 6/1/1 Zone résidentielle

**CHAPITRE 6: DISPOSITIONS FINALES**

Art. 6/1 Disposition pénale

Art. 6/2 Disposition abrogatoire

**ANNEXE 1: DISPOSITIONS PARTICULIERES**

- |   |                  |
|---|------------------|
| 1 | Colpach-Bas      |
| 2 | Colpach-Haut     |
| 3 | EII              |
| 4 | Petit-Nobressart |
| 6 | Roodt            |

## **CHAPITRE 1: OBJET**

### **Art. 1<sup>er</sup>.**

Article 1er. Le présent règlement a pour objet de régler la circulation sur les voies publiques et sur les voies ouvertes à la circulation publique de la Commune d'Eil. Il porte sur l'ensemble des voies situées en agglomération et sur la voirie communale située hors agglomération.

Article 2. Il comporte les dispositions générales reprises aux articles ci-après.

Article 3. Les dispositions particulières sont annexées au présent règlement dont elles font partie intégrante.

## **CHAPITRE 2: CIRCULATION - INTERDICTIONS ET RESTRICTIONS**

### **1<sup>ière</sup> SECTION: ACCES INTERDIT**

#### **Art. 2/1/1 Accès interdit**

Pour les voies énumérées en annexe et se référant au présent article, l'accès aux tronçons désignés est interdit aux conducteurs de véhicules et d'animaux dans le sens indiqué. Lesdits tronçons sont uniquement accessibles dans le sens opposé.

Cette réglementation est indiquée dans le sens interdit par le signal C,1a 'accès interdit' et, dans le sens opposé, par le signal E,13a ou E,13b 'voie à sens unique'.




### **2<sup>e</sup> SECTION: CIRCULATION INTERDITE DANS LES DEUX SENS**

#### **Art. 2/2/1 Circulation interdite dans les deux sens, excepté cycles, tracteurs et machines automotrices**

Pour les voies énumérées en annexe et se référant au présent article, l'accès aux tronçons désignés est interdit dans les deux sens aux conducteurs de véhicules et d'animaux, à l'exception des riverains, de leurs fournisseurs, des conducteurs de cycles et des conducteurs de tracteurs et de machines automotrices.

Pour les tronçons pourvus de la mention "patins à roulettes autorisé", l'accès dans les deux sens est autorisé aux piétons utilisant des dispositifs à roues fixés aux pieds ou comportant une planche servant de support.


Cette réglementation est indiquée par le signal C,2 'circulation interdite dans les deux sens' complété par un panneau additionnel 5a portant les symboles du cycle et du tracteur ainsi que, le cas échéant, par un panneau additionnel 6b.



## **Art. 2/2/2 Circulation interdite dans les deux sens certains jours et heures**

Pour les voies énumérées en annexe et se référant au présent article, l'accès aux tronçons désignés est interdit dans les deux sens aux conducteurs de véhicules et d'animaux pendant les jours et heures indiqués, à l'exception des riverains et de leurs fournisseurs.

Cette réglementation est indiquée par le signal C,2 'circulation interdite dans les deux sens' complété par un panneau additionnel portant l'inscription "jours ouvrables" suivie de l'inscription des jours et heures pendant lesquels l'interdiction s'applique.



## **3<sup>e</sup> SECTION: ACCES INTERDIT A UNE CERTAINE CATEGORIE DE VEHICULES OU D'USAGERS**

### **Art. 2/3/1 Accès interdit aux véhicules ayant un poids en charge supérieur à 3,5 tonnes, excepté riverains, fournisseurs et machines agricoles**

Pour les voies énumérées en annexe et se référant au présent article, l'accès aux tronçons désignés est interdit dans le ou les sens indiqués aux véhicules ayant un poids en charge supérieur au poids indiqué à l'exception des riverains, de leurs fournisseurs et des machines agricoles.

Cette réglementation est indiquée par le signal C,7 'accès interdit aux véhicules ayant un poids en charge supérieur à 3,5 tonnes' portant l'inscription du poids en charge maximal autorisé et par le panneau additionnel « Excepté riverains, fournisseurs et machines agricoles ».





#### 4<sup>e</sup> SECTION: INTERDICTION DE TOURNER

##### **Art. 2/4/1 Interdiction de tourner à gauche**

Sur les voies énumérées en annexe et se référant au présent article, il est, aux endroits désignés, interdit aux conducteurs de véhicules et d'animaux de tourner à gauche dans les voies indiquées.

Cette réglementation est indiquée par le signal C,11a 'interdiction de tourner à gauche'.



#### 10<sup>e</sup> SECTION: VITESSE MAXIMALE AUTORISEE

##### **Art. 2/10/1 Vitesse maximale autorisée**

Sur les voies énumérées en annexe et se référant au présent article, la vitesse maximale autorisée est, aux endroits désignés, limitée à la vitesse indiquée.

Cette réglementation est indiquée par le signal C,14 'limitation de vitesse' adapté.



## **CHAPITRE 3: CIRCULATION - OBLIGATIONS**

### **Art. 3/1 Contournement obligatoire**

Sur les voies énumérées en annexe et se référant au présent article, les conducteurs de véhicules et d'animaux doivent, aux endroits désignés, passer du côté du refuge ou de l'obstacle suivant la direction indiquée par la flèche du signal.

Cette réglementation est indiquée par le signal D,2 'contournement obligatoire' adapté.



### **Art. 3/2 Passage pour piétons**

Sur les voies énumérées en annexe et se référant au présent article, un passage pour piétons est aménagé aux endroits désignés.

Cette réglementation est indiquée par le signal E,11a 'passage pour piétons' et par un marquage au sol conforme à l'article 110 modifié du Code de la route.



## **CHAPITRE 4: CIRCULATION - PRIORITES**

### **Art. 4/1 Cédez le passage**

Sur les voies énumérées en annexe et se référant au présent article, les conducteurs de véhicules et d'animaux doivent, aux intersections avec les voies désignées, céder le passage aux conducteurs qui circulent dans les deux sens sur celles-ci.

Cette réglementation est indiquée sur les voies non prioritaires par le signal B,1 'cédez le passage'.



### **Art. 4/2 Arrêt**

Sur les voies énumérées en annexe et se référant au présent article, les conducteurs de véhicules et d'animaux doivent, aux intersections avec les voies désignées, marquer l'arrêt et céder le passage aux conducteurs qui circulent dans les deux sens sur celles-ci.

Cette réglementation est indiquée sur les voies non prioritaires par le signal B,2a 'arrêt'.



## **CHAPITRE 5: ARRET, STATIONNEMENT ET PARCAGE - INTERDICTIONS ET LIMITATIONS**

### **1<sup>ière</sup> SECTION: STATIONNEMENT ET PARCAGE - DISPOSITION GENERALE**

#### **Art. 5/1/1 Stationnement et parage, disposition générale >48h**

Sur les voies énumérées en annexe et se référant au présent article, le stationnement et le parage sans déplacement du véhicule au-delà d'une durée de 48h sont interdits aux endroits désignés, sans préjudice des dispositions concernant les interdictions de stationnement ainsi que le stationnement et le parage à durée limitée.

### **2<sup>e</sup> SECTION: STATIONNEMENT INTERDIT**

#### **Art. 5/2/1 Stationnement interdit**

Sur les voies énumérées en annexe et se référant au présent article, le stationnement est interdit du côté désigné de la chaussée.

Cette réglementation est indiquée par le signal C,18 'stationnement interdit'.



### **Art. 5/2/13 Stationnement interdit, excepté véhicules électriques**

Sur les voies énumérées en annexe et se référant au présent article, le stationnement aux emplacements désignés est interdit, à l'exception du stationnement des véhicules automoteurs électriques et des véhicules automoteurs électriques hybrides raccordés au point de recharge. Cette réglementation est indiquée par le signal C,18 'stationnement interdit' complété par un panneau additionnel 5a portant le symbole du véhicule automoteur électrique (hybride) suivi, le cas échéant, de l'inscription du nombre d'emplacements visés



## **3<sup>e</sup> SECTION: ARRET ET STATIONNEMENT INTERDITS**

### **Art. 5/3/1 Arrêt et stationnement interdits**

Sur les voies énumérées en annexe et se référant au présent article, l'arrêt et le stationnement sont interdits du côté désigné de la chaussée. Cette réglementation est indiquée par le signal C,19 'arrêt et stationnement interdits'.



#### 4<sup>e</sup> SECTION: ARRET D'AUTOBUS

##### **Art. 5/4/1 Arrêt d'autobus**

Sur les voies énumérées en annexe et se référant au présent article, un arrêt d'autobus est aménagé aux endroits désignés.

Cette réglementation est indiquée par le signal E,19 'arrêt d'autobus'.



## **CHAPITRE 6: REGLEMENTATIONS ZONALES**

### **1<sup>ière</sup> SECTION: ZONES A TRAFIC APAISE**

#### **Art. 6/1/1 Zone résidentielle**

Sur les voies énumérées en annexe et se référant au présent article, les règles de circulation particulières aux zones résidentielles s'appliquent, conformément à l'article 162ter modifié du Code de la route.

Cette réglementation est indiquée aux entrées des zones par le signal E,25a 'zone résidentielle'.



## **CHAPITRE 6: DISPOSITIONS FINALES**

### **Art. 6/1 Disposition pénale**

Les infractions aux dispositions du présent règlement sont punies conformément aux dispositions de l'article 7 de la loi modifiée du 14 février 1955 concernant la réglementation de la circulation sur toutes les voies publiques.

### **Art. 6/2 Disposition abrogatoire**

Le règlement communal de circulation du *25 mars 2004*, tel qu'il a été modifié dans la suite, est abrogé.

le secrétaire,

le bourgmestre,



## **ANNEXE 1: DISPOSITIONS PARTICULIÈRES**




1	Colpach-Bas .....	18
2	Colpach-Haut.....	27
3	Eil .....	34
4	Petit-Nobressart.....	61
6	Roodt.....	69

## 1 Colpach-Bas

Chemin rural 1 (vers lieu dit Schabeschkräiz) .....	19
Chemin rural 2 (beim Guidechalet).....	20
Chemin rural 3 (vers lieu dit Wäldbesch).....	21
Ellerstrooss .....	22
Grendelerstrooss .....	23
Kierchestrooss .....	24
Uewerkoulbicherstrooss.....	25
Uewerpallenerstrooss .....	26




## 1 Colpach-Bas

### Chemin rural 1 (vers lieu dit Schabeschkräiz)

Article	Libellé	Situation	Vote C.C. Appr.	Signal
2/2/1	Circulation interdite dans les deux sens, excepté cycles, tracteurs et machines automotrices	- Sur toute la longueur	19/03/2014 30/07/2014	 
4/1	Cédez le passage	- A l'intersection avec la rue CR 302	19/03/2014 30/07/2014	


# 1 Colpach-Bas

## Chemin rural 2 (beim Guidechalet)

Article	Libellé	Situation	Vote C.C. Appr.	Signal
2/2/1	Circulation interdite dans les deux sens, excepté cycles, tracteurs et machines automotrices	- Sur toute la longueur	19/03/2014 30/07/2014	
2/4/1	Interdiction de tourner à gauche	- A l'intersection avec la rue CR303	19/03/2014 30/07/2014	
4/1	Cédez le passage	- Aux intersections avec les rues CR302 et CR303	19/03/2014 30/07/2014	




## 1 Colpach-Bas

### Chemin rural 3 (vers lieu dit Wëldebesh)

Article	Libellé	Situation	Vote C.C. Appr.	Signal
4/1	Cédez le passage	- A l'intersection avec la rue CR303	19/03/2014 30/07/2014	





# 1 Colpach-Bas

## Ellerstrooss

Article	Libellé	Situation	Vote C.C. Appr.	Signal
3/2	Passage pour piétons	- A l'intersection avec la rue CR 303 (Uewerpallenerstrooss)	19/03/2014 30/07/2014	
4/1	Cédez le passage	- A l'intersection avec la rue CR 303 (Uewerpallenerstrooss)	19/03/2014 30/07/2014	
5/1/1	Stationnement et parage, disposition générale >48h	- Sur toute la longueur	19/03/2014 30/07/2014	
5/4/1	Arrêt d'autobus	- A la hauteur de la maison 4, Ellerstrooss (CR302), dans les 2 sens	19/03/2014 30/07/2014	



# 1 Colpach-Bas

## Grendelerstrooss

Article	Libellé	Situation	Vote C.C. Appr.	Signal
2/3/1	Accès interdit aux véhicules ayant un poids en charge supérieur à 3,5 tonnes, excepté riverains, fournisseurs et machines agricoles	- Sur toute la longueur	19/03/2014 30/07/2014	
2/10/1	Vitesse maximale autorisée	- de la maison 17 jusqu'à l'intersection avec la rue Uewerkoulbicherstrooss	03/05/2019 27/09/2019	
3/2	Passage pour piétons	- Proche de l'intersection avec la rue Kierchestrooss	19/03/2014 30/07/2014	
4/1	Cédez le passage	- A l'intersection avec la rue CR 303 (Uewerkoulbicherstrooss)	19/03/2014 30/07/2014	
5/1/1	Stationnement et parage, disposition générale >48h	- Sur toute la longueur	19/03/2014 30/07/2014	

## 1 Colpach-Bas


### Kierchestrooss

Article	Libellé	Situation	Vote C.C. Appr.	Signal
2/10/1	Vitesse maximale autorisée	- sur toute la longueur	03/05/2019 27/09/2019	
4/1	Cédez le passage	- A l'intersection avec la rue Grendelerstrooss	19/03/2014 30/07/2014	
5/1/1	Stationnement et parage, disposition générale >48h	- Sur toute la longueur	19/03/2014 30/07/2014	



# 1 Colpach-Bas

## Uewerkoulbicherstrooss

Article	Libellé	Situation	Vote C.C. Appr.	Signal
3/2	Passage pour piétons	<ul style="list-style-type: none"> <li>- A la hauteur du pont</li> <li>- A l'intersection avec la rue Grendelerstrooss</li> </ul>	19/03/2014 30/07/2014  19/03/2014 30/07/2014	
5/1/1	Stationnement et parage, disposition générale >48h	<ul style="list-style-type: none"> <li>- Sur toute la longueur</li> </ul>	19/03/2014 30/07/2014	

## 1 Colpach-Bas

### Uewerpallenerstrooss

Article	Libellé	Situation	Vote C.C. Appr.	Signal
5/1/1	Stationnement et parcage, disposition générale >48h	- Sur toute la longueur	19/03/2014 30/07/2014	

## 2 Colpach-Haut

A+E Mayrischstrooss .....	28
Bongert, am .....	29
CR 310 .....	30
Grenzwee .....	31
Hatzebiereg .....	32
Schabeschkräiz.....	33



## 2 Colpach-Haut

### A+E Mayrischstrooss

Article	Libellé	Situation	Vote C.C. Appr.	Signal
3/2	Passage pour piétons	<ul style="list-style-type: none"> <li>- Entre les intersections avec les rues CR310 et Schabeschkräiz</li> <li>- A la hauteur de la maison 48, A+E Mayrischstrooss (CR 303)</li> <li>- A la hauteur de la maison 29, A+E Mayrischstrooss (CR 303)</li> <li>- A la hauteur de la maison 17, A+E Mayrischstrooss (CR 303)</li> <li>- A la hauteur de la maison 2, A+E Mayrischstrooss (CR 303)</li> </ul>	19/03/2014 30/07/2014  19/03/2014 30/07/2014  19/03/2014 30/07/2014  19/03/2014 30/07/2014  19/03/2014 30/07/2014	
5/1/1	Stationnement et parage, disposition générale >48h	<ul style="list-style-type: none"> <li>- Sur toute la longueur</li> </ul>	19/03/2014 30/07/2014	
5/2/1	Stationnement interdit	<ul style="list-style-type: none"> <li>- De la maison 2 à la maison 10 du côté pair, A+E Mayrischstrooss (CR 303)</li> </ul>	19/03/2014 30/07/2014	
5/3/1	Arrêt et stationnement interdits	<ul style="list-style-type: none"> <li>- A la hauteur du service de secours, maison 53, A+E Mayrischstrooss (CR 303)</li> </ul>	19/03/2014 30/07/2014	
5/4/1	Arrêt d'autobus	<ul style="list-style-type: none"> <li>- A la hauteur de la maison 29, A+E Mayrischstrooss (CR 303)</li> <li>- A la hauteur de la maison 51, A+E Mayrischstrooss (CR 303)</li> </ul>	19/03/2014 30/07/2014  19/03/2014 30/07/2014	


## 2 Colpach-Haut

### Bongert, am

Article	Libellé	Situation	Vote C.C. Appr.	Signal
2/10/1	Vitesse maximale autorisée	- sur toute la longueur	03/05/2019 27/09/2019	
4/1	Cédez le passage	- A l'intersection avec la rue CR 303 (A+E Mayrischstrooss)	19/03/2014 30/07/2014	
5/1/1	Stationnement et parage, disposition générale >48h	- Sur toute la longueur	19/03/2014 30/07/2014	




## 2 Colpach-Haut

### CR 310

Article	Libellé	Situation	Vote C.C. Appr.	Signal
4/1	Cédez le passage	- A l'intersection avec la rue CR303 (A+E Mayrischstrooss)	19/03/2014 30/07/2014	




## 2 Colpach-Haut

### Grenzwee

Article	Libellé	Situation	Vote C.C. Appr.	Signal
2/2/1	Circulation interdite dans les deux sens, excepté cycles, tracteurs et machines automotrices	- Sur toute la longueur	19/03/2014 30/07/2014	
2/10/1	Vitesse maximale autorisée	- à partir de la maison 9 jusqu'à l'intersection avec la rue Aline an Emile Mayrischstrooss	03/05/2019 27/09/2019	
4/1	Cédez le passage	- A l'intersection avec la rue CR 303 (A+E Mayrischstrooss)	19/03/2014 30/07/2014	
5/1/1	Stationnement et parage, disposition générale >48h	- Sur toute la longueur	19/03/2014 30/07/2014	

## 2 Colpach-Haut




### Hatzebiereg

Article	Libellé	Situation	Vote C.C. Appr.	Signal
2/2/1	Circulation interdite dans les deux sens, excepté cycles, tracteurs et machines automotrices	- Sur toute la longueur	19/03/2014 30/07/2014	
2/10/1	Vitesse maximale autorisée	- à partir de la maison 28 jusqu'à l'intersection avec la rue Aline an Emile Mayrischstrooss	03/05/2019 27/09/2019	
4/1	Cédez le passage	- A l'intersection avec la rue CR 303 (A+E Mayrischstrooss)	19/03/2014 30/07/2014	
5/1/1	Stationnement et parage, disposition générale >48h	- Sur toute la longueur	19/03/2014 30/07/2014	



## 2 Colpach-Haut

### Schabeschkräiz



Article	Libellé	Situation	Vote C.C. Appr.	Signal
2/2/1	Circulation interdite dans les deux sens, excepté cycles, tracteurs et machines automotrices	- Sur toute la longueur	19/03/2014 30/07/2014	
2/10/1	Vitesse maximale autorisée	- à partir de la maison 6 jusqu'à l'intersection avec la rue Aline an Emile Mayrischstrooss	03/05/2019 27/09/2019	
4/1	Cédez le passage	- A l'intersection avec la rue CR 303 (A+E Mayrischstrooss)	19/03/2014 30/07/2014	
5/1/1	Stationnement et parage, disposition générale >48h	- Sur toute la longueur	19/03/2014 30/07/2014	

### 3 EII

Bierg, um .....	35
Chemin rural 10 .....	36
Chemin rural 11 .....	37
Chemin rural 12 .....	38
Chemin rural 13 .....	39
Chemin rural 14 .....	40
Chemin rural 7 .....	41
Chemin rural 8 .....	42
Chemin rural 9 .....	43
Fräschepillchen, um.....	44
Gaardestrooss .....	45
Hauptstrooss.....	46
Hiel, an der .....	47
Jaaseck.....	48
Kazeneck .....	49
Kierfichsstrooss.....	50
Knuppebierg .....	51
Leembierg .....	52
Millefeld, um.....	53
Millewiss .....	54
N22 - Arelerstrooss .....	55
Nojenerstrooss.....	56
piste cyclable Lannen-Redange (chemin rural) .....	57
Réidenerstrooss.....	58
Tonn, op der .....	59
Wisen, an de .....	60


### 3 EII

#### Bierg, um

Article	Libellé	Situation	Vote C.C. Appr.	Signal
2/10/1	Vitesse maximale autorisée	- à partir de la maison 22 jusqu'à l'intersection avec la rue Arelerstrooss	03/05/2019 27/09/2019	
4/1	Cédez le passage	- à l'intersection avec la rue Arelerstrooss (N22)	19/03/2014 30/07/2014	
5/1/1	Stationnement et parage, disposition générale >48h	- sur toute la longueur	19/03/2014 30/07/2014	


### 3 EII

#### Chemin rural 10

Article	Libellé	Situation	Vote C.C. Appr.	Signal
2/2/1	Circulation interdite dans les deux sens, excepté cycles, tracteurs et machines automotrices	- Sur toute la longueur	19/03/2014 30/07/2014	


### 3 EII

#### Chemin rural 11

Article	Libellé	Situation	Vote C.C. Appr.	Signal
4/1	Cédez le passage	- A l'intersection avec la rue CR 301	19/03/2014 30/07/2014	




### 3 EII

#### Chemin rural 12

Article	Libellé	Situation	Vote C.C. Appr.	Signal
4/1	Cédez le passage	- A l'intersection avec la rue CR 301	19/03/2014 30/07/2014	


### 3 EII

#### Chemin rural 13

Article	Libellé	Situation	Vote C.C. Appr.	Signal
2/2/1	Circulation interdite dans les deux sens, excepté cycles, tracteurs et machines automotrices	- Sur toute la longueur	19/03/2014 30/07/2014	 
4/1	Cédez le passage	- A l'intersection avec la rue Kazeneck	19/03/2014 30/07/2014	

### 3 EII


#### Chemin rural 14

Article	Libellé	Situation	Vote C.C. Appr.	Signal
4/1	Cédez le passage	- A l'intersection avec la rue Arelerstrooss (N 22)	19/03/2014 30/07/2014	






### 3 EII

#### Chemin rural 7

Article	Libellé	Situation	Vote C.C. Appr.	Signal
2/2/1	Circulation interdite dans les deux sens, excepté cycles, tracteurs et machines automotrices	- Sur toute la longueur	19/03/2014 30/07/2014	


### 3 EII

#### Chemin rural 8

Article	Libellé	Situation	Vote C.C. Appr.	Signal
2/2/1	Circulation interdite dans les deux sens, excepté cycles, tracteurs et machines automotrices	- Sur toute la longueur	19/03/2014 30/07/2014	 
4/1	Cédez le passage	- Intersection avec la rue Gaardestrooss	19/03/2014 30/07/2014	



### 3 EII

#### Chemin rural 9

Article	Libellé	Situation	Vote C.C. Appr.	Signal
4/1	Cédez le passage	- A l'intersection avec la rue CR 301 (Nojenerstrooss)	19/03/2014 30/07/2014	



### 3 EII

#### Fräschepillchen, um

Article	Libellé	Situation	Vote C.C. Appr.	Signal
2/2/2	Circulation interdite dans les deux sens certains jours et heures	- sur toute la longueur	19/03/2014 30/07/2014	
4/1	Cédez le passage	- Aux intersections avec les rues CR 302 (Hauptstrooss) et « op der Tonn »	19/03/2014 30/07/2014	
5/1/1	Stationnement et parcage, disposition générale >48h	- Sur toute la longueur	19/03/2014 30/07/2014	

### 3 EII

#### Gaardestrooss

Article	Libellé	Situation	Vote C.C. Appr.	Signal
2/10/1	Vitesse maximale autorisée	- sur toute la longueur	03/05/2019 27/09/2019	
4/1	Cédez le passage	- Intersection avec la rue CR 302 (Haaptstrooss) - Intersection avec la rue CR 301 (Nojenerstrooss)	19/03/2014 30/07/2014 19/03/2014 30/07/2014	
5/1/1	Stationnement et parage, disposition générale >48h	- Sur toute la longueur	19/03/2014 30/07/2014	



### 3 EII

## Haaptstrooss

Article	Libellé	Situation	Vote C.C. Appr.	Signal
3/1	Contournement obligatoire	- Ilot médian, côté droit dans les 2 sens, à la hauteur de l'intersection avec la rue N 22 (Réidenerstrooss)	19/03/2014 30/07/2014	
3/2	Passage pour piétons	- A la hauteur de la maison 48, Haaptstrooss (CR 302) - A la hauteur de la maison 19, Haaptstrooss (CR 302) - A la hauteur de la maison 38, Haaptstrooss (CR 302)	19/03/2014 30/07/2014 19/03/2014 30/07/2014 19/03/2014 30/07/2014	
4/1	Cédez le passage	- A l'intersection avec la rue Réidenerstrooss (N22)	19/03/2014 30/07/2014	
5/1/1	Stationnement et parage, disposition générale >48h	- Sur toute la longueur	19/03/2014 30/07/2014	
5/2/13	Stationnement interdit, excepté véhicules électriques	- devant la borne "Chargy", 2 emplacements sur le Parking "Centre Camille Ney"	12/04/2019 27/09/2019	
5/4/1	Arrêt d'autobus	- A la hauteur de la maison 34, Haaptstrooss (CR 302) dans les 2 sens	19/03/2014 30/07/2014	



### 3 EII

#### Hiel, an der

Article	Libellé	Situation	Vote C.C. Appr.	Signal
2/10/1	Vitesse maximale autorisée	- sur toute la longueur	03/05/2019 27/09/2019	
4/1	Cédez le passage	- Aux intersections avec la rue CR 302 (Haaptstrooss)	19/03/2014 30/07/2014	
5/1/1	Stationnement et parage, disposition générale >48h	- Sur toute la longueur	19/03/2014 30/07/2014	

## 3 EII




### Jaaseck

Article	Libellé	Situation	Vote C.C. Appr.	Signal
2/10/1	Vitesse maximale autorisée	- sur toute la longueur	03/05/2019 27/09/2019	
4/1	Cédez le passage	- Aux intersections avec la rue Haaptstrooss (CR 302)	19/03/2014 30/07/2014	
5/1/1	Stationnement et parage, disposition générale >48h	- Sur toute la longueur	19/03/2014 30/07/2014	






### 3 EII

## Kazeneck

Article	Libellé	Situation	Vote C.C. Appr.	Signal
2/10/1	Vitesse maximale autorisée	- sur toute la longueur	03/05/2019 27/09/2019	
4/1	Cédez le passage	- Intersection avec la rue Nojenerstrooss (CR 301)	19/03/2014 30/07/2014	
4/2	Arrêt	- Intersection avec la rue N 22 "Réidenerstrooss"	19/03/2014 30/07/2014	
5/1/1	Stationnement et parage, disposition générale >48h	- Sur toute la longueur	19/03/2014 30/07/2014	





### 3 EII

#### Kierfichstrooss

Article	Libellé	Situation	Vote C.C. Appr.	Signal
2/1/1	Accès interdit	- De la maison 2 Kierfichstrooss jusqu'à l'intersection avec la rue CR 302 (à côté de la maison 29 Haaptstrooss)	19/03/2014 30/07/2014	
2/10/1	Vitesse maximale autorisée	- sur toute la longueur	03/05/2019 27/09/2019	
4/1	Cédez le passage	- A l'intersection avec la rue CR 302 (Haaptstrooss) à la hauteur de la maison 44, Haaptstrooss	19/03/2014 30/07/2014	
5/1/1	Stationnement et parage, disposition générale >48h	- Sur toute la longueur	19/03/2014 30/07/2014	




### 3 EII

## KnuppebiERG

Article	Libellé	Situation	Vote C.C. Appr.	Signal
2/2/1	Circulation interdite dans les deux sens, excepté cycles, tracteurs et machines automotrices	- Sur toute la longueur	19/03/2014 30/07/2014	
2/10/1	Vitesse maximale autorisée	- à partir de la maison 38 jusqu'à l'intersection avec la rue Hauptstrooss	03/05/2019 27/09/2019	
4/1	Cédez le passage	- A l'intersection avec la rue CR 302 (hors agglomération)	19/03/2014 30/07/2014	
4/2	Arrêt	- A l'intersection avec la rue CR 302 (Hauptstrooss)	19/03/2014 30/07/2014	
5/1/1	Stationnement et parage, disposition générale >48h	- Sur toute la longueur	19/03/2014 30/07/2014	



### 3 EII

## Leembierg

Article	Libellé	Situation	Vote C.C. Appr.	Signal
2/2/1	Circulation interdite dans les deux sens, excepté cycles, tracteurs et machines automotrices	- Sur toute la longueur	19/03/2014 30/07/2014	
2/10/1	Vitesse maximale autorisée	- à partir de la maison 31 jusqu'à l'intersection avec la rue Hauptstrooss	03/05/2019 27/09/2019	
4/1	Cédez le passage	- A l'intersection avec la rue CR 302 (Hauptstrooss) - A l'intersection avec la rue CR 302 (hors agglomération)	19/03/2014 30/07/2014 19/03/2014 30/07/2014	
5/1/1	Stationnement et parage, disposition générale >48h	- Sur toute la longueur	19/03/2014 30/07/2014	



### 3 EII

#### Millefeld, um

Article	Libellé	Situation	Vote C.C. Appr.	Signal
2/10/1	Vitesse maximale autorisée	- sur toute la longueur	03/05/2019 27/09/2019	
4/1	Cédez le passage	- A l'intersection avec la rue Arelerstrooss (N 22)	19/03/2014 30/07/2014	
5/1/1	Stationnement et parage, disposition générale >48h	- Sur toute la longueur	19/03/2014 30/07/2014	



### 3 EII

#### Millewiss

Article	Libellé	Situation	Vote C.C. Appr.	Signal
3/2	Passage pour piétons	- à l'intersection avec la rue Arelerstrooss (Entrée en zone)	12/04/2019 27/09/2019	
6/1/1	Zone résidentielle	- sur toute la longueur	12/04/2019 27/09/2019	


## 3 EII

### N22 - Arelerstrooss

Article	Libellé	Situation	Vote C.C. Appr.	Signal
3/2	Passage pour piétons	- A la hauteur de la maison 1, um Bierg	19/03/2014 30/07/2014	
5/1/1	Stationnement et parage, disposition générale >48h	- Sur toute la longueur	19/03/2014 30/07/2014	
5/4/1	Arrêt d'autobus	- A la hauteur de la maison 1, um Bierg, dans les deux sens	19/03/2014 30/07/2014	

### 3 EII



#### Nojenerstrooss

Article	Libellé	Situation	Vote C.C. Appr.	Signal
4/1	Cédez le passage	- A l'intersection avec la rue CR 302 (Haaptstrooss)	19/03/2014 30/07/2014	
5/1/1	Stationnement et parage, disposition générale >48h	- Sur toute la longueur	19/03/2014 30/07/2014	





### 3 EII

#### piste cyclable Lannen-Redange (chemin rural)

Article	Libellé	Situation	Vote C.C. Appr.	Signal
2/2/1	Circulation interdite dans les deux sens, excepté cycles, tracteurs et machines automotrices	- sur toute la longueur	12/04/2019 27/09/2019	 




### 3 EII

## Réidenerstrooss

Article	Libellé	Situation	Vote C.C. Appr.	Signal
3/2	Passage pour piétons	- A la hauteur de la maison 6, Réidenerstrooss (N 22)	19/03/2014 30/07/2014	
5/1/1	Stationnement et parage, disposition générale >48h	- Sur toute la longueur	19/03/2014 30/07/2014	
5/4/1	Arrêt d'autobus	- A la hauteur de la maison 6, Réidenerstrooss (N 22), dans les 2 sens	19/03/2014 30/07/2014	




### 3 EII

#### Tonn, op der

Article	Libellé	Situation	Vote C.C. Appr.	Signal
3/2	Passage pour piétons	- A l'intersection avec la rue CR 302 (Haaptstrooss)	19/03/2014 30/07/2014	
4/2	Arrêt	- A l'intersection avec la rue CR 302 (Haaptstrooss)	19/03/2014 30/07/2014	
5/1/1	Stationnement et parage, disposition générale >48h	- Sur toute la longueur	19/03/2014 30/07/2014	
6/1/1	Zone résidentielle	- sur toute la longueur	12/04/2019 27/09/2019	

### 3 EII

#### Wisen, an de


Article	Libellé	Situation	Vote C.C. Appr.	Signal
2/2/1	Circulation interdite dans les deux sens, excepté cycles, tracteurs et machines automotrices	- De la maison 2, an de Wisen jusqu'à la fin du chemin	19/03/2014 30/07/2014	
2/10/1	Vitesse maximale autorisée	- à partir de la maison 2 jusqu'à l'intersection avec la rue Haapstrooss	03/05/2019 27/09/2019	
4/1	Cédez le passage	- Jonction avec CR 302 (Haapstrooss)	19/03/2014 30/07/2014	
5/1/1	Stationnement et parage, disposition générale >48h	- Sur toute la longueur	19/03/2014 30/07/2014	

## 4 Petit-Nobressart

Chemin rural (vers Holtz - auf der Kuhrescht) .....	62
Chemin rural 4 .....	63
Chemin rural 5 .....	64
Héiltzerstrooss .....	65
Noutemerstrooss.....	66
Pesch, am.....	67
Zengen, op.....	68




## 4 Petit-Nobressart

### Chemin rural (vers Holtz - auf der Kuhrescht)

Article	Libellé	Situation	Vote C.C. Appr.	Signal
4/1	Cédez le passage	- A l'intersection avec la rue CR 310	19/03/2014 30/07/2014	




## 4 Petit-Nobressart

### Chemin rural 4

Article	Libellé	Situation	Vote C.C. Appr.	Signal
2/2/1	Circulation interdite dans les deux sens, excepté cycles, tracteurs et machines automotrices	- Sur toute la longueur	19/03/2014 30/07/2014	 
4/1	Cédez le passage	- A l'intersection avec la rue CR 310	19/03/2014 30/07/2014	

## 4 Petit-Nobressart



### Chemin rural 5

Article	Libellé	Situation	Vote C.C. Appr.	Signal
2/2/1	Circulation interdite dans les deux sens, excepté cycles, tracteurs et machines automotrices	- Sur toute la longueur	19/03/2014 30/07/2014	 
4/1	Cédez le passage	- A l'intersection avec la rue CR 303	19/03/2014 30/07/2014	





## 4 Petit-Nobressart

### Héiltzerstrooss

Article	Libellé	Situation	Vote C.C. Appr.	Signal
3/2	Passage pour piétons	- Entre l'intersection avec la rue Noutemerstrooss et la maison 9, Héiltzerstrooss	19/03/2014 30/07/2014	
5/1/1	Stationnement et parage, disposition générale >48h	- Sur toute la longueur	19/03/2014 30/07/2014	
5/4/1	Arrêt d'autobus	- A la hauteur de la maison 7, Héiltzerstrooss (CR 310), dans les 2 sens	19/03/2014 30/07/2014	



## 4 Petit-Nobressart

### Noutemerstrooss

Article	Libellé	Situation	Vote C.C. Appr.	Signal
2/10/1	Vitesse maximale autorisée	- à partir de la maison 40 jusqu'à l'intersection avec la rue Héiltzerstrooss	03/05/2019 27/09/2019	
4/1	Cédez le passage	- A l'intersection avec la rue CR 310 (Héiltzerstrooss)	19/03/2014 30/07/2014	
5/1/1	Stationnement et parcage, disposition générale >48h	- Sur toute la longueur	19/03/2014 30/07/2014	



## 4 Petit-Nobressart

### Pesch, am

Article	Libellé	Situation	Vote C.C. Appr.	Signal
2/10/1	Vitesse maximale autorisée	- sur toute la longueur	03/05/2019 27/09/2019	
4/1	Cédez le passage	- A l'intersection avec la rue CR 310 (Héiltzerstrooss)	19/03/2014 30/07/2014	

## 4 Petit-Nobressart

### Zengen, op


Article	Libellé	Situation	Vote C.C. Appr.	Signal
2/10/1	Vitesse maximale autorisée	- sur toute la longueur	03/05/2019 27/09/2019	
4/1	Cédez le passage	- A l'intersection avec la rue Héiltzerstrooss (CR 310)	03/05/2019	

## 6 Roodt

Chemin rural 15 .....	70
Chemin rural 16 .....	71
Chemin rural 17 .....	72
Chemin rural 18 .....	73
Chemin rural 19 .....	74
Chemin rural 20 .....	75
Chemin rural 21 .....	76
Eck, am.....	77
Haaptstrooss.....	78
Hiel .....	79
Hueschterterstrooss.....	80
Kierchewee .....	81
Rasqué, cité Fritz .....	82


## 6 Roodt

### Chemin rural 15

Article	Libellé	Situation	Vote C.C. Appr.	Signal
4/1	Cédez le passage	- A l'intersection avec la rue CR 303	19/03/2014 30/07/2014	


## 6 Roodt

### Chemin rural 16

Article	Libellé	Situation	Vote C.C. Appr.	Signal
4/1	Cédez le passage	- A l'intersection avec la rue CR 303	19/03/2014 30/07/2014	

## 6 Roodt




### Chemin rural 17

Article	Libellé	Situation	Vote C.C. Appr.	Signal
4/1	Cédez le passage	- A l'intersection avec la rue CR 303	19/03/2014 30/07/2014	




## 6 Roodt

### Chemin rural 18

Article	Libellé	Situation	Vote C.C. Appr.	Signal
2/2/1	Circulation interdite dans les deux sens, excepté cycles, tracteurs et machines automotrices	- Sur toute la longueur	19/03/2014 30/07/2014	 
4/1	Cédez le passage	- A l'intersection avec la rue CR 303 (Haaptstrooss)	19/03/2014 30/07/2014	


## 6 Roodt

### Chemin rural 19

Article	Libellé	Situation	Vote C.C. Appr.	Signal
4/1	Cédez le passage	- A l'intersection avec la rue CR 303 (Haaptstrooss)	19/03/2014 30/07/2014	


## 6 Roodt

### Chemin rural 20

Article	Libellé	Situation	Vote C.C. Appr.	Signal
4/1	Cédez le passage	- Intersection avec la rue CR 106	19/03/2014 30/07/2014	




## 6 Roodt

### Chemin rural 21

Article	Libellé	Situation	Vote C.C. Appr.	Signal
4/1	Cédez le passage	- A l'intersection avec la rue an der Hiel	19/03/2014 30/07/2014	



## 6 Roodt

### Eck, am

Article	Libellé	Situation	Vote C.C. Appr.	Signal
2/2/1	Circulation interdite dans les deux sens, excepté cycles, tracteurs et machines automotrices	- Sur toute la longueur	19/03/2014 30/07/2014	
2/10/1	Vitesse maximale autorisée	- à partir de la maison 8 jusqu'à l'intersection avec la rue Hauptstrooss	03/05/2019 27/09/2019	
4/1	Cédez le passage	- A l'intersection avec la rue CR 303 (Hauptstrooss)	19/03/2014 30/07/2014	
5/1/1	Stationnement et parage, disposition générale >48h	- Sur toute la longueur	19/03/2014 30/07/2014	



## 6 Roodt

### Haaptstrooss

Article	Libellé	Situation	Vote C.C. Appr.	Signal
3/2	Passage pour piétons	<ul style="list-style-type: none"> <li>- Entre la maison 76, Haaptstrooss (CR 303) et l'intersection avec la rue Hueschterterstrooss</li> <li>- A la hauteur de la maison 58, Haaptstrooss (CR 303)</li> <li>- A la hauteur de la maison 32, Haaptstrooss (CR 303)</li> <li>- A la hauteur de la maison 12, Haaptstrooss (CR 303)</li> </ul>	19/03/2014 30/07/2014  19/03/2014 30/07/2014  19/03/2014 30/07/2014  19/03/2014 30/07/2014	
5/1/1	Stationnement et parage, disposition générale >48h	<ul style="list-style-type: none"> <li>- Sur toute la longueur</li> </ul>	19/03/2014 30/07/2014	
5/4/1	Arrêt d'autobus	<ul style="list-style-type: none"> <li>- Entre l'intersection avec la rue Hueschterterstrooss et la maison 81 Haaptstrooss, côté impair</li> <li>- A la hauteur de la maison 12, Haaptstrooss (CR 303), dans les 2 sens</li> </ul>	19/03/2014 30/07/2014  19/03/2014 30/07/2014	



## 6 Roodt

### Hiel

Article	Libellé	Situation	Vote C.C. Appr.	Signal
2/10/1	Vitesse maximale autorisée	- sur toute la longueur	03/05/2019 27/09/2019	
4/1	Cédez le passage	- A l'intersection avec la rue CR 303 (Haaptstrooss) - A l'intersection avec la rue CR 106	19/03/2014 30/07/2014 19/03/2014 30/07/2014	
5/1/1	Stationnement et parage, disposition générale >48h	- Sur toute la longueur	19/03/2014 30/07/2014	

## 6 Roodt



### Hueschterterstrooss

Article	Libellé	Situation	Vote C.C. Appr.	Signal
2/10/1	Vitesse maximale autorisée	- à partir de la maison 20 jusqu'à l'intersection avec la rue Hauptstrooss	03/05/2019 27/09/2019	
4/1	Cédez le passage	- A l'intersection avec la rue CR 303 (Hauptstrooss)	19/03/2014 30/07/2014	
5/1/1	Stationnement et parage, disposition générale >48h	- Sur toute la longueur	19/03/2014 30/07/2014	





## 6 Roodt

### Kierchewee

Article	Libellé	Situation	Vote C.C. Appr.	Signal
2/10/1	Vitesse maximale autorisée	- à partir de la maison 25 jusqu'à l'intersection avec la rue Hauptstrooss	03/05/2019 27/09/2019	
4/1	Cédez le passage	- A l'intersection avec la rue CR 303 (Hauptstrooss)	19/03/2014 30/07/2014	
5/1/1	Stationnement et parage, disposition générale >48h	- Sur toute la longueur	19/03/2014 30/07/2014	

## 6 Roodt

### Rasqué, cité Fritz

Article	Libellé	Situation	Vote C.C. Appr.	Signal
3/2	Passage pour piétons	- à l'intersection avec la rue Haaptstrooss (Entrée en zone)	12/04/2019 27/09/2019	
4/1	Cédez le passage	- A l'intersection avec la rue CR 303 (Haaptstrooss)	19/03/2014 30/07/2014	
6/1/1	Zone résidentielle	- sur toute la longueur	12/04/2019 27/09/2019	