




-  Biotopes protégés (art. 17)
-  Habitats d'espèces protégées (art. 17)
-  Habitats essentiels (art. 21)

Dans « l'Etude de l'utilisation du site par les milans - Rapport final » du 06.10.2020 CSD Ingénieurs Conseils SA prouve que la zone n'est pas utilisée par les milans comme habitat de reproduction ou de chasse et n'est pas soumise aux dispositions des articles 17 et 21 de la Loi du 18 juillet 2018 concernant la protection de la nature et des ressources naturelles. Les enquêtes sur le terrain dans le cadre de cette étude ont également révélé des occurrences de moineau domestique (*Passer domesticus*) dans les structures ligneuses le long du périmètre Est du PAP et le long de la N 22 Réidenertroos, ainsi que plusieurs couvées d'hirondelles rustiques (*Hirundo rustica*) dans les halls agricoles à l'Est de la zone du projet. Les sites de reproduction et de repos de ces espèces n'étant pas altérés ou perturbés par le projet, selon le « Leitfaden zur Berechnungsmethodik » - version modifiée du 24 mars 2020 cela ne conduit pas à une qualification de la zone du PAP comme habitat des espèces d'intérêt communautaire pour lesquelles l'état de conservation a été évalué non favorable (HEIC).

Évaluation de l'envergure des mesures compensatoires en éco-points Ermittlung des Kompensationsbedarfs in Öko-Punkten								
Arrêté ministériel du 27 mars 2020 relatif aux modalités de calcul du système numérique d'évaluation et de compensation en éco-points								
Situation	Bestand					État initial		
Biotope, habitat ou autre utilisation du sol (élément à évaluer)	Biotope, Habitat oder andere Bodennutzung	Niveau de compensation remmes : 1 EU, ancien? , (Non protégé, générale)	Eco-point de base	Eco-point ajusté	Valeur de mesure	Circconférence moyenne durchschnittlicher Baumdurchmesser	Nombre d'arbres Anzahl der Bäume	Surface Fläche
								Valeur total en éco- points Gesamt in Ökopunkten
3.6.5.	Herbages intensifs	Intensiv(mäh)weide	Non protégé	9	9	m²		20 087
4.1.12.	Haiées d'agrément	Heckenzaun/Schritthahecke	Non protégé	9	9	m²		38
4.1.3.	Arbres isolés adaptés au site ou autres fruitiers	solitärer oder Obstbaum	Non protégé	16	16	cm (circon- férence)	150	1
6.6.1.	Jardin privé	Garten	Non protégé	6	6	m²		1,047
7.1.1.	Toute autre surface privée dans la zone de construction (maison, garage, zone de verdure, ...)	Privatflächen in Baugebiet (Häuser, Garagen, Grünflächen ...)	Non protégé	3	3	m²		1,892
8.0.0.	Toute autre surface	Alle sonstigen Flächen	Non protégé	0	0	m²		3,896
						Total	26 960	195 783
						Total éco-points à compenser (Art. 17)		0

Maître d'ouvrage:

# F & S Immo S.A.

Projet:

## PAP "Diederich"

### Commune de Ell

# Bestandesbewertung

Chef de projet :		CM		Ech. : 1 / 1000			
Dessiné :		RW		Date : 23.11.2020		Plan No : 01-20-11-23	
Ind.	Dess.	Cont.	Date	Modifications			
a							
b							
c							
d							

# MERSCH

Ingénieurs-paysagistes

Société à responsabilité limitée

41, rue de Hesperange · L-5959 Itzig · Luxembourg

Tél. +352 36 00 38 - 1 · office@carlo-mersch.lu · www.carlo-mersch.lu



