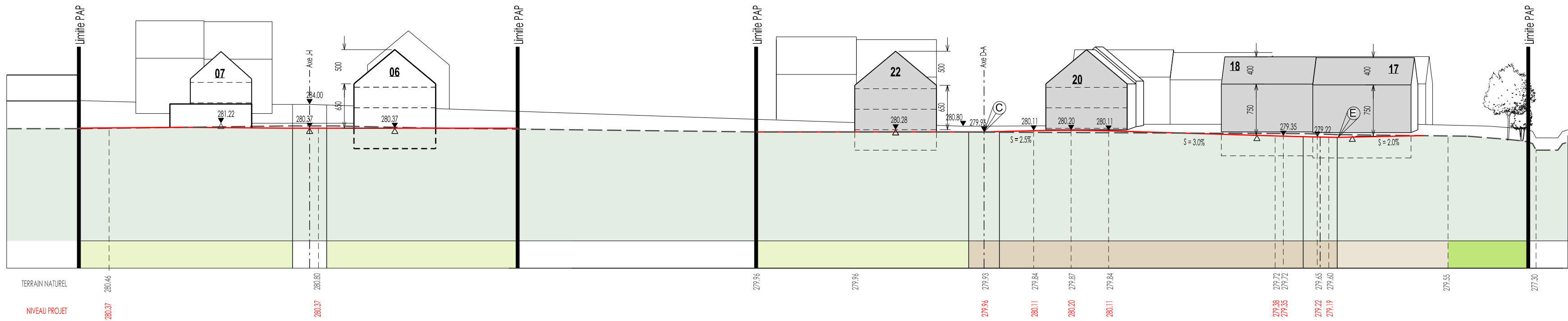
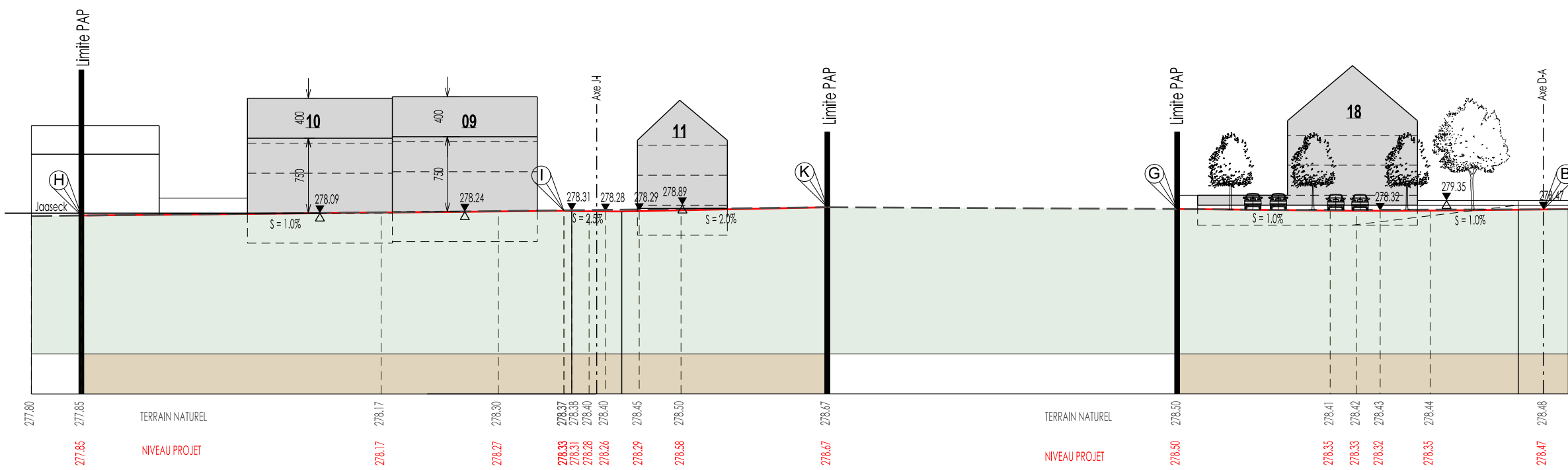


Profil en long KAZENECK /C10

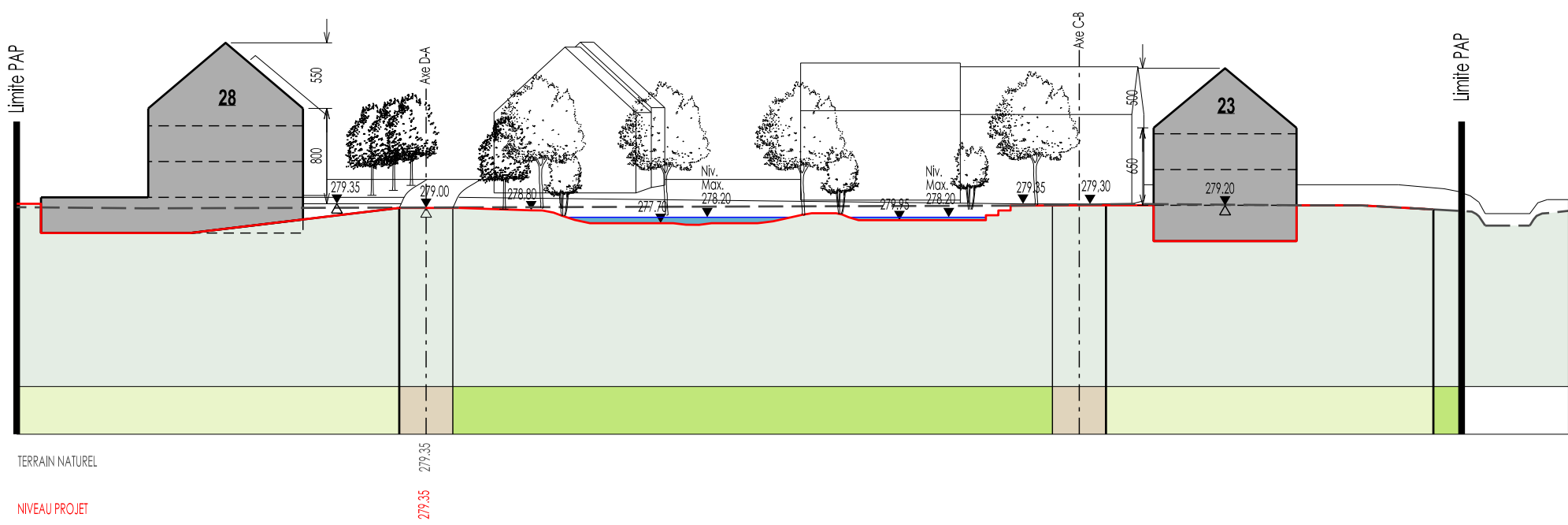


Profil en long C9



Profil en long H - K / C7

Profil en long G - B / C7



Profil en long C8



LEGENDE

- Bâtiment élévation
- Bâtiment coupe
- Remblai
- Voie desservante
- Chemin à mobilité douce
- Lot privé
- Espace vert public
- Rétention des eaux pluviales à ciel ouvert

- Terrain / niveau naturel
- Terrain / niveau projeté
- Limite PAP
- Limite Lot

SOURCE DES INFORMATIONS SUPPLEMENTAIRES INTEGREES

Voies et mobilité : BUREAU D'INGENIEURS CONSEILS ICONÉ Sarl - Plan N°19036-01
Assainissement : BUREAU D'INGENIEURS CONSEILS ICONÉ Sarl - Plan N°19036-05-06-07-08
Concept paysager : BUREAU ARCHITECTE-PAYSAGISTE CARLO MERSCH S.A - Plan N°CM-PAP-PV-101/102

MODIFICATIONS

Index	Date	Objet

PROJET

PAP NQ "DIEDERICH"

MAITRE D'OUVRAGE

LARUADE ARCHITECTE & URBANISTE

24 rue jean-françois Boch L-1244 Luxembourg Tel: 27 28 00 30 s@laruade.com

MAITRE D'OEUVRE

F&S IMMO S.A

16 rue de Bastogne L-9154 Grosbous

PHASE DE PLANIFICATION

PROCEDURE D'ADOPTION

OBJET

GEOMETRIE URBAINE - COUPES E-W

N°102-C-EW

N° plan

Indice

20 11 2020

Date

DIN A1

1/500

Format

Echelle