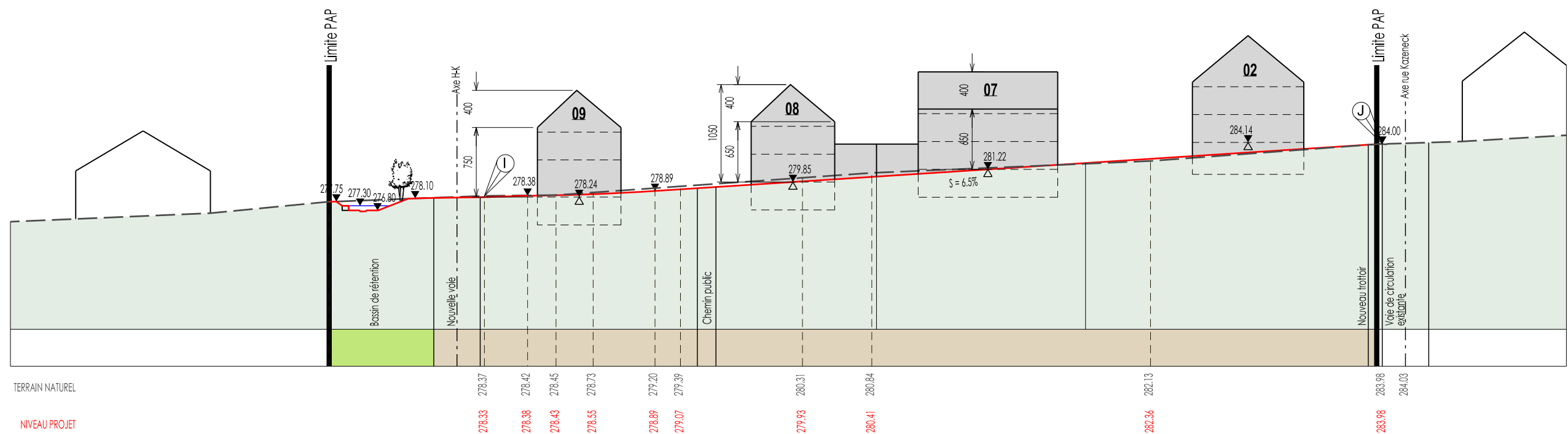
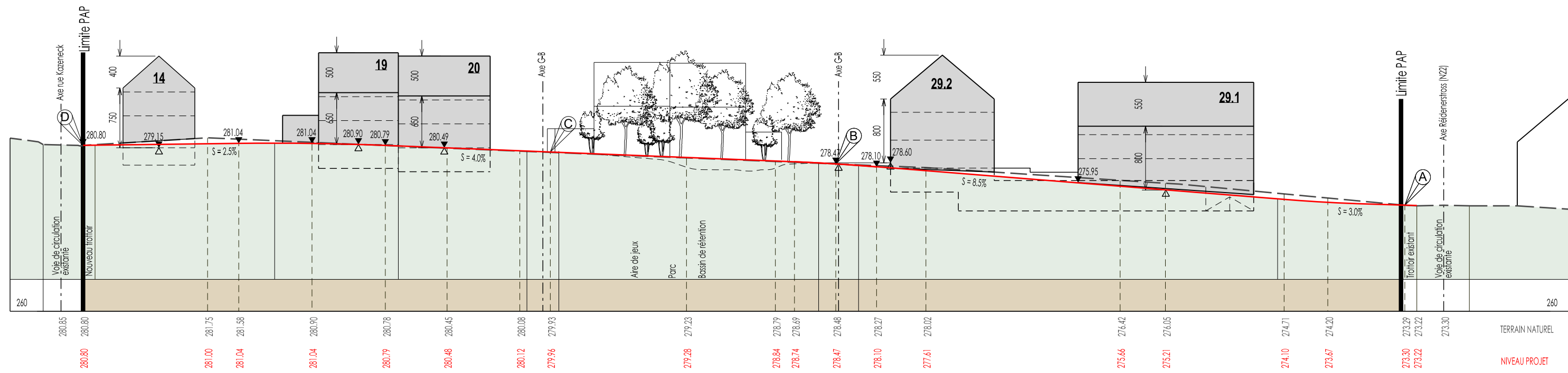


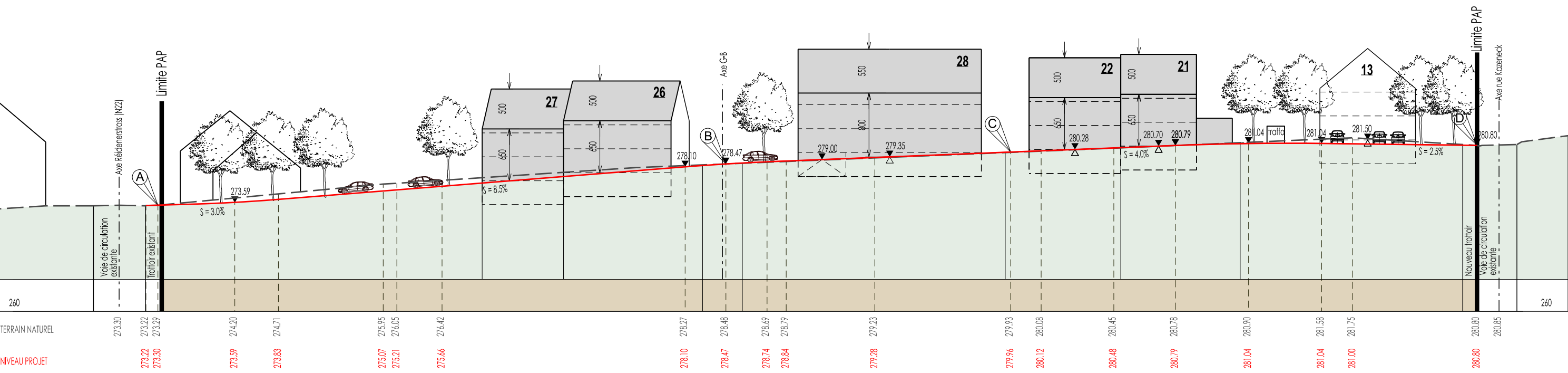
Profil en long I-J / C2



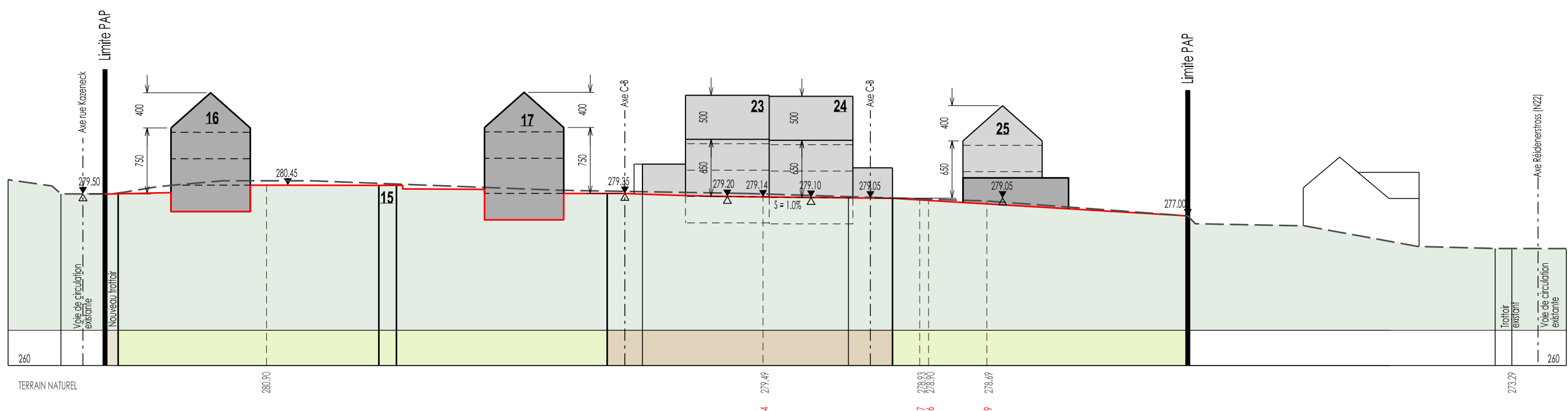
Profil en long I-J / C1



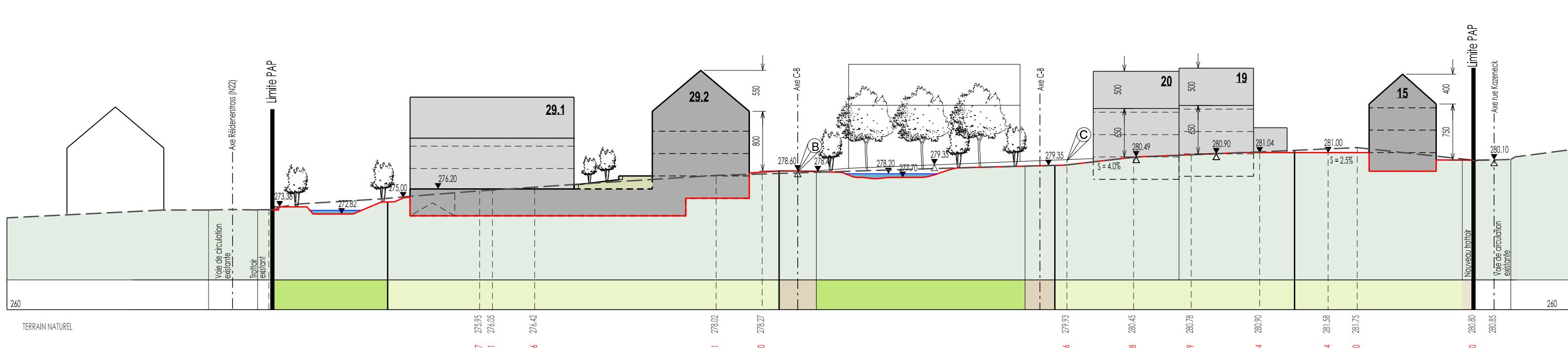
Profil en long A - D / C4



Profil en long A - D / C3



Profil en long C6



Profil en long C5



LEGENDE

- Bâtiment élévation
- Bâtiment coupe
- Remblai
- Voie desservante
- Chemin à mobilité douce
- Lot privé
- Espace vert public
- Rétention des eaux pluviales à ciel ouvert

- Terrain / niveau naturel
- Terrain / niveau projeté
- Limite PAP
- Limite Lot

SOURCE DES INFORMATIONS SUPPLEMENTAIRES INTEGREES

Voies et mobilité : BUREAU D'INGENIEURS CONSEILS ICONS Sarl - Plan N°19036-01
Assainissement : BUREAU D'INGENIEURS CONSEILS ICONS Sarl - Plan N°19036-05-06-07-08
Concept paysager : BUREAU ARCHITECTE-PAYSAGISTE CARLO MERSCH S.A. - Plan N°CM-PAP-PV-101/102

MODIFICATIONS

Indice	Date	Objet

PROJET

PAP NQ "DIEDERICH"

MAITRE D'OUVRAGE

LARUADE ARCHITECTE & URBANISTE

24 rue Jean-François Boch L-1244 Luxembourg Tel: 27 28 00 30 s@laruade.com

MAITRE D'OEUVRE

F&S IMMO S.A

16 rue de Bastogne L-9154 Grosbous

PHASE DE PLANIFICATION

PROCEDURE D'ADOPTION

OBJET

GEOMETRIE URBAINE - COUPES N-S

N°101-C-NS

N° plan

20 11 2020

Date

DIN A1

1/500

Formet

Echelle