



ADMINISTRATION COMMUNALE D'ELL

RÈGLEMENT DE CIRCULATION

Séance publique du: 19 mars 2014

Point de l'ordre du jour: no 1

Date de l'annonce publique de la séance: 12 mars 2014

Date de la convocation des conseillers: 12 mars 2014

Présents:

M. Thill, bourgmestre, Mme Baldassi et M. Hahn, échevins;
MM. Jans, Clesen, Rasqué et Mme Lepage, conseillers;
M. Faber, secrétaire;

Absents:

a) excusé:

M. Muno, conseiller,
M. Hahn pour le 1. point de l'ordre du jour

b) sans motif: //

Le Conseil communal,

Revu le règlement de circulation du 25 mars 2004;

Vu la loi du 14 février 1955 concernant la réglementation de la circulation sur toutes les voies publiques telle qu'elle a été modifiée dans la suite;

Vu l'arrêté grand-ducal du 23 novembre 1955 portant règlement de la circulation sur toutes les voies publiques tel qu'il a été modifié dans la suite;

Vu le décret des 6-24 août 1790 sur l'organisation judiciaire;

Vu la loi du 13 juin 1994 relative au régime des peines;

Vu la délibération du 13 février 2006 par laquelle le conseil communal a refixé les numéros et renommé les rues des ménages dans la commune de Ell;

Vu la nécessité d'adapter le règlement de circulation;

Vu la loi communale du 13 décembre 1988, telle qu'elle a été modifiée et complétée dans la suite;

décide unanimement d'émettre le règlement de circulation annexé



ADMINISTRATION COMMUNALE D'ELL

RÈGLEMENT DE CIRCULATION

CHAPITRE 1: OBJET	6
CHAPITRE 2: CIRCULATION - INTERDICTIONS ET RESTRICTIONS.....	7
CHAPITRE 3: CIRCULATION - OBLIGATIONS.....	10
CHAPITRE 4: CIRCULATION - PRIORITES.....	11
CHAPITRE 5: ARRET, STATIONNEMENT ET PARCAGE - INTERDICTIONS ET LIMITATIONS.....	12
CHAPITRE 6: REGLEMENTATIONS ZONALES	15
CHAPITRE 6: DISPOSITIONS FINALES	16
ANNEXE 1: DISPOSITIONS PARTICULIÈRES.....	17

Table des matières

CHAPITRE 1: OBJET

Art. 1^{er}.

CHAPITRE 2: CIRCULATION - INTERDICTIONS ET RESTRICTIONS

1^{ère} SECTION: ACCES INTERDIT

Art. 2/1/1 Accès interdit

2^e SECTION: CIRCULATION INTERDITE DANS LES DEUX SENS

Art. 2/2/1 Circulation interdite dans les deux sens, excepté cycles, tracteurs et machines automotrices

Art. 2/2/2 Circulation interdite dans les deux sens certains jours et heures

3^e SECTION: ACCES INTERDIT A UNE CERTAINE CATEGORIE DE VEHICULES OU D'USAGERS

Art. 2/3/1 Accès interdit aux véhicules ayant un poids en charge supérieur à 3,5 tonnes, excepté riverains, fournisseurs et machines agricoles

4^e SECTION: INTERDICTION DE TOURNER

Art. 2/4/1 Interdiction de tourner à gauche

10^e SECTION: VITESSE MAXIMALE AUTORISEE

Art. 2/10/1 Vitesse maximale autorisée

CHAPITRE 3: CIRCULATION - OBLIGATIONS

Art. 3/1 Contournement obligatoire

Art. 3/2 Passage pour piétons

CHAPITRE 4: CIRCULATION - PRIORITES

Art. 4/1 Cédez le passage

Art. 4/2 Arrêt

CHAPITRE 5: ARRET, STATIONNEMENT ET PARCAGE - INTERDICTIONS ET LIMITATIONS

1^{ère} SECTION: STATIONNEMENT ET PARCAGE - DISPOSITION GENERALE

Art. 5/1/1 Stationnement et parcage, disposition générale >48h

2^e SECTION: STATIONNEMENT INTERDIT

Art. 5/2/1 Stationnement interdit

Art. 5/2/13 Stationnement interdit, excepté véhicules électriques

3^e SECTION: ARRET ET STATIONNEMENT INTERDITS

Art. 5/3/1 Arrêt et stationnement interdits

4^e SECTION: ARRET D'AUTOBUS

Art. 5/4/1 Arrêt d'autobus

CHAPITRE 6: REGLEMENTATIONS ZONALES

1^{ière} SECTION: ZONES A TRAFIC APAISE

Art. 6/1/1 Zone résidentielle

CHAPITRE 6: DISPOSITIONS FINALES

Art. 6/1 Disposition pénale

Art. 6/2 Disposition abrogatoire

ANNEXE 1: DISPOSITIONS PARTICULIERES

- | | |
|---|------------------|
| 1 | Colpach-Bas |
| 2 | Colpach-Haut |
| 3 | EII |
| 4 | Petit-Nobressart |
| 6 | Roodt |

CHAPITRE 1: OBJET

Art. 1^{er}.

Article 1er. Le présent règlement a pour objet de régler la circulation sur les voies publiques et sur les voies ouvertes à la circulation publique de la Commune d'Eil. Il porte sur l'ensemble des voies situées en agglomération et sur la voirie communale située hors agglomération.

Article 2. Il comporte les dispositions générales reprises aux articles ci-après.

Article 3. Les dispositions particulières sont annexées au présent règlement dont elles font partie intégrante.

CHAPITRE 2: CIRCULATION - INTERDICTIONS ET RESTRICTIONS

1^{ère} SECTION: ACCES INTERDIT

Art. 2/1/1 Accès interdit

Pour les voies énumérées en annexe et se référant au présent article, l'accès aux tronçons désignés est interdit aux conducteurs de véhicules et d'animaux dans le sens indiqué. Lesdits tronçons sont uniquement accessibles dans le sens opposé.

Cette réglementation est indiquée dans le sens interdit par le signal C,1a 'accès interdit' et, dans le sens opposé, par le signal E,13a ou E,13b 'voie à sens unique'.




2^e SECTION: CIRCULATION INTERDITE DANS LES DEUX SENS

Art. 2/2/1 Circulation interdite dans les deux sens, excepté cycles, tracteurs et machines automotrices

Pour les voies énumérées en annexe et se référant au présent article, l'accès aux tronçons désignés est interdit dans les deux sens aux conducteurs de véhicules et d'animaux, à l'exception des riverains, de leurs fournisseurs, des conducteurs de cycles et des conducteurs de tracteurs et de machines automotrices.

Pour les tronçons pourvus de la mention "patins à roulettes autorisé", l'accès dans les deux sens est autorisé aux piétons utilisant des dispositifs à roues fixés aux pieds ou comportant une planche servant de support.


Cette réglementation est indiquée par le signal C,2 'circulation interdite dans les deux sens' complété par un panneau additionnel 5a portant les symboles du cycle et du tracteur ainsi que, le cas échéant, par un panneau additionnel 6b.



Art. 2/2/2 Circulation interdite dans les deux sens certains jours et heures

Pour les voies énumérées en annexe et se référant au présent article, l'accès aux tronçons désignés est interdit dans les deux sens aux conducteurs de véhicules et d'animaux pendant les jours et heures indiqués, à l'exception des riverains et de leurs fournisseurs.

Cette réglementation est indiquée par le signal C,2 'circulation interdite dans les deux sens' complété par un panneau additionnel portant l'inscription "jours ouvrables" suivie de l'inscription des jours et heures pendant lesquels l'interdiction s'applique.



3^e SECTION: ACCES INTERDIT A UNE CERTAINE CATEGORIE DE VEHICULES OU D'USAGERS

Art. 2/3/1 Accès interdit aux véhicules ayant un poids en charge supérieur à 3,5 tonnes, excepté riverains, fournisseurs et machines agricoles

Pour les voies énumérées en annexe et se référant au présent article, l'accès aux tronçons désignés est interdit dans le ou les sens indiqués aux véhicules ayant un poids en charge supérieur au poids indiqué à l'exception des riverains, de leurs fournisseurs et des machines agricoles.

Cette réglementation est indiquée par le signal C,7 'accès interdit aux véhicules ayant un poids en charge supérieur à 3,5 tonnes' portant l'inscription du poids en charge maximal autorisé et par le panneau additionnel « Excepté riverains, fournisseurs et machines agricoles ».



4° SECTION: INTERDICTION DE TOURNER

Art. 2/4/1 Interdiction de tourner à gauche

Sur les voies énumérées en annexe et se référant au présent article, il est, aux endroits désignés, interdit aux conducteurs de véhicules et d'animaux de tourner à gauche dans les voies indiquées.

Cette réglementation est indiquée par le signal C,11a 'interdiction de tourner à gauche'.



10° SECTION: VITESSE MAXIMALE AUTORISEE

Art. 2/10/1 Vitesse maximale autorisée

Sur les voies énumérées en annexe et se référant au présent article, la vitesse maximale autorisée est, aux endroits désignés, limitée à la vitesse indiquée.

Cette réglementation est indiquée par le signal C,14 'limitation de vitesse' adapté.



CHAPITRE 3: CIRCULATION - OBLIGATIONS

Art. 3/1 Contournement obligatoire

Sur les voies énumérées en annexe et se référant au présent article, les conducteurs de véhicules et d'animaux doivent, aux endroits désignés, passer du côté du refuge ou de l'obstacle suivant la direction indiquée par la flèche du signal.

Cette réglementation est indiquée par le signal D,2 'contournement obligatoire' adapté.



Art. 3/2 Passage pour piétons

Sur les voies énumérées en annexe et se référant au présent article, un passage pour piétons est aménagé aux endroits désignés.

Cette réglementation est indiquée par le signal E,11a 'passage pour piétons' et par un marquage au sol conforme à l'article 110 modifié du Code de la route.



CHAPITRE 4: CIRCULATION - PRIORITES

Art. 4/1 Cédez le passage

Sur les voies énumérées en annexe et se référant au présent article, les conducteurs de véhicules et d'animaux doivent, aux intersections avec les voies désignées, céder le passage aux conducteurs qui circulent dans les deux sens sur celles-ci.

Cette réglementation est indiquée sur les voies non prioritaires par le signal B,1 'cédez le passage'.



Art. 4/2 Arrêt

Sur les voies énumérées en annexe et se référant au présent article, les conducteurs de véhicules et d'animaux doivent, aux intersections avec les voies désignées, marquer l'arrêt et céder le passage aux conducteurs qui circulent dans les deux sens sur celles-ci.

Cette réglementation est indiquée sur les voies non prioritaires par le signal B,2a 'arrêt'.



CHAPITRE 5: ARRET, STATIONNEMENT ET PARCAGE - INTERDICTIONS ET LIMITATIONS

1^{ière} SECTION: STATIONNEMENT ET PARCAGE - DISPOSITION GENERALE

Art. 5/1/1 Stationnement et parcage, disposition générale >48h

Sur les voies énumérées en annexe et se référant au présent article, le stationnement et le parcage sans déplacement du véhicule au-delà d'une durée de 48h sont interdits aux endroits désignés, sans préjudice des dispositions concernant les interdictions de stationnement ainsi que le stationnement et le parcage à durée limitée.

2^e SECTION: STATIONNEMENT INTERDIT

Art. 5/2/1 Stationnement interdit

Sur les voies énumérées en annexe et se référant au présent article, le stationnement est interdit du côté désigné de la chaussée.

Cette réglementation est indiquée par le signal C,18 'stationnement interdit'.



Art. 5/2/13 Stationnement interdit, excepté véhicules électriques

Sur les voies énumérées en annexe et se référant au présent article, le stationnement aux emplacements désignés est interdit, à l'exception du stationnement des véhicules automoteurs électriques et des véhicules automoteurs électriques hybrides raccordés au point de recharge. Cette réglementation est indiquée par le signal C,18 'stationnement interdit' complété par un panneau additionnel 5a portant le symbole du véhicule automoteur électrique (hybride) suivi, le cas échéant, de l'inscription du nombre d'emplacements visés



3^e SECTION: ARRET ET STATIONNEMENT INTERDITS

Art. 5/3/1 Arrêt et stationnement interdits

Sur les voies énumérées en annexe et se référant au présent article, l'arrêt et le stationnement sont interdits du côté désigné de la chaussée. Cette réglementation est indiquée par le signal C,19 'arrêt et stationnement interdits'.



4^e SECTION: ARRET D'AUTOBUS

Art. 5/4/1 Arrêt d'autobus

Sur les voies énumérées en annexe et se référant au présent article, un arrêt d'autobus est aménagé aux endroits désignés.

Cette réglementation est indiquée par le signal E,19 'arrêt d'autobus'.



CHAPITRE 6: REGLEMENTATIONS ZONALES

1^{ière} SECTION: ZONES A TRAFIC APAISE

Art. 6/1/1 Zone résidentielle

Sur les voies énumérées en annexe et se référant au présent article, les règles de circulation particulières aux zones résidentielles s'appliquent, conformément à l'article 162ter modifié du Code de la route.

Cette réglementation est indiquée aux entrées des zones par le signal E,25a 'zone résidentielle'.



CHAPITRE 6: DISPOSITIONS FINALES

Art. 6/1 Disposition pénale

Les infractions aux dispositions du présent règlement sont punies conformément aux dispositions de l'article 7 de la loi modifiée du 14 février 1955 concernant la réglementation de la circulation sur toutes les voies publiques.

Art. 6/2 Disposition abrogatoire

Le règlement communal de circulation du *25 mars 2004*, tel qu'il a été modifié dans la suite, est abrogé.

le secrétaire,

le bourgmestre,

ANNEXE 1: DISPOSITIONS PARTICULIÈRES



1	Colpach-Bas	18
2	Colpach-Haut.....	27
3	EII	34
4	Petit-Nobressart.....	61
6	Roodt.....	69

1 Colpach-Bas

Chemin rural 1 (vers lieu dit Schabeschkräiz)	19
Chemin rural 2 (beim Guidechalet).....	20
Chemin rural 3 (vers lieu dit Wäldbesch).....	21
Ellerstrooss	22
Grendelerstrooss	23
Kierchestrooss	24
Uewerkoulbicherstrooss.....	25
Uewerpallenerstrooss	26




1 Colpach-Bas

Chemin rural 1 (vers lieu dit Schabeschkräiz)

Article	Libellé	Situation	Vote C.C. Appr.	Signal
2/2/1	Circulation interdite dans les deux sens, excepté cycles, tracteurs et machines automotrices	- Sur toute la longueur	19/03/2014 30/07/2014	
4/1	Cédez le passage	- A l'intersection avec la rue CR 302	19/03/2014 30/07/2014	


1 Colpach-Bas

Chemin rural 2 (beim Guidechalet)

Article	Libellé	Situation	Vote C.C. Appr.	Signal
2/2/1	Circulation interdite dans les deux sens, excepté cycles, tracteurs et machines automotrices	- Sur toute la longueur	19/03/2014 30/07/2014	
2/4/1	Interdiction de tourner à gauche	- A l'intersection avec la rue CR303	19/03/2014 30/07/2014	
4/1	Cédez le passage	- Aux intersections avec les rues CR302 et CR303	19/03/2014 30/07/2014	




1 Colpach-Bas

Chemin rural 3 (vers lieu dit Wëldebesh)

Article	Libellé	Situation	Vote C.C. Appr.	Signal
4/1	Cédez le passage	- A l'intersection avec la rue CR303	19/03/2014 30/07/2014	





1 Colpach-Bas

Ellerstrooss

Article	Libellé	Situation	Vote C.C. Appr.	Signal
3/2	Passage pour piétons	- A l'intersection avec la rue CR 303 (Uewerpallenerstrooss)	19/03/2014 30/07/2014	
4/1	Cédez le passage	- A l'intersection avec la rue CR 303 (Uewerpallenerstrooss)	19/03/2014 30/07/2014	
5/1/1	Stationnement et parage, disposition générale >48h	- Sur toute la longueur	19/03/2014 30/07/2014	
5/4/1	Arrêt d'autobus	- A la hauteur de la maison 4, Ellerstrooss (CR302), dans les 2 sens	19/03/2014 30/07/2014	



1 Colpach-Bas

Grendelerstrooss

Article	Libellé	Situation	Vote C.C. Appr.	Signal
2/3/1	Accès interdit aux véhicules ayant un poids en charge supérieur à 3,5 tonnes, excepté riverains, fournisseurs et machines agricoles	- Sur toute la longueur	19/03/2014 30/07/2014	
2/10/1	Vitesse maximale autorisée	- de la maison 17 jusqu'à l'intersection avec la rue Uewerkoulbicherstrooss	03/05/2019 27/09/2019	
3/2	Passage pour piétons	- Proche de l'intersection avec la rue Kierchestrooss	19/03/2014 30/07/2014	
4/1	Cédez le passage	- A l'intersection avec la rue CR 303 (Uewerkoulbicherstrooss)	19/03/2014 30/07/2014	
5/1/1	Stationnement et parage, disposition générale >48h	- Sur toute la longueur	19/03/2014 30/07/2014	


1 Colpach-Bas

Kierchestrooss

Article	Libellé	Situation	Vote C.C. Appr.	Signal
2/10/1	Vitesse maximale autorisée	- sur toute la longueur	03/05/2019 27/09/2019	
4/1	Cédez le passage	- A l'intersection avec la rue Grendelerstrooss	19/03/2014 30/07/2014	
5/1/1	Stationnement et parcage, disposition générale >48h	- Sur toute la longueur	19/03/2014 30/07/2014	

1 Colpach-Bas

Uewerkoulbicherstrooss

Article	Libellé	Situation	Vote C.C. Appr.	Signal
3/2	Passage pour piétons	<ul style="list-style-type: none">- A la hauteur du pont- A l'intersection avec la rue Grendelerstrooss	<ul style="list-style-type: none">19/03/201430/07/201419/03/201430/07/2014	
5/1/1	Stationnement et parcage, disposition générale >48h	<ul style="list-style-type: none">- Sur toute la longueur	<ul style="list-style-type: none">19/03/201430/07/2014	

1 Colpach-Bas

Uewerpallenerstrooss

Article	Libellé	Situation	Vote C.C. Appr.	Signal
5/1/1	Stationnement et parcage, disposition générale >48h	- Sur toute la longueur	19/03/2014 30/07/2014	

2 Colpach-Haut

A+E Mayrischstrooss	28
Bongert, am	29
CR 310	30
Grenzwee	31
Hatzebiereg	32
Schabeschkräiz.....	33



2 Colpach-Haut

A+E Mayrischstrooss

Article	Libellé	Situation	Vote C.C. Appr.	Signal
3/2	Passage pour piétons	<ul style="list-style-type: none"> - Entre les intersections avec les rues CR310 et Schabeschkräiz - A la hauteur de la maison 48, A+E Mayrischstrooss (CR 303) - A la hauteur de la maison 29, A+E Mayrischstrooss (CR 303) - A la hauteur de la maison 17, A+E Mayrischstrooss (CR 303) - A la hauteur de la maison 2, A+E Mayrischstrooss (CR 303) 	19/03/2014 30/07/2014 19/03/2014 30/07/2014 19/03/2014 30/07/2014 19/03/2014 30/07/2014	
5/1/1	Stationnement et parcage, disposition générale >48h	<ul style="list-style-type: none"> - Sur toute la longueur 	19/03/2014 30/07/2014	
5/2/1	Stationnement interdit	<ul style="list-style-type: none"> - De la maison 2 à la maison 10 du côté pair, A+E Mayrischstrooss (CR 303) 	19/03/2014 30/07/2014	
5/3/1	Arrêt et stationnement interdits	<ul style="list-style-type: none"> - A la hauteur du service de secours, maison 53, A+E Mayrischstrooss (CR 303) 	19/03/2014 30/07/2014	
5/4/1	Arrêt d'autobus	<ul style="list-style-type: none"> - A la hauteur de la maison 29, A+E Mayrischstrooss (CR 303) - A la hauteur de la maison 51, A+E Mayrischstrooss (CR 303) 	19/03/2014 30/07/2014 19/03/2014 30/07/2014	


2 Colpach-Haut

Bongert, am

Article	Libellé	Situation	Vote C.C. Appr.	Signal
2/10/1	Vitesse maximale autorisée	- sur toute la longueur	03/05/2019 27/09/2019	
4/1	Cédez le passage	- A l'intersection avec la rue CR 303 (A+E Mayrischstrooss)	19/03/2014 30/07/2014	
5/1/1	Stationnement et parcage, disposition générale >48h	- Sur toute la longueur	19/03/2014 30/07/2014	




2 Colpach-Haut

CR 310

Article	Libellé	Situation	Vote C.C. Appr.	Signal
4/1	Cédez le passage	- A l'intersection avec la rue CR303 (A+E Mayrischstrooss)	19/03/2014 30/07/2014	




2 Colpach-Haut

Grenzwee

Article	Libellé	Situation	Vote C.C. Appr.	Signal
2/2/1	Circulation interdite dans les deux sens, excepté cycles, tracteurs et machines automotrices	- Sur toute la longueur	19/03/2014 30/07/2014	
2/10/1	Vitesse maximale autorisée	- à partir de la maison 9 jusqu'à l'intersection avec la rue Aline an Emile Mayrischstrooss	03/05/2019 27/09/2019	
4/1	Cédez le passage	- A l'intersection avec la rue CR 303 (A+E Mayrischstrooss)	19/03/2014 30/07/2014	
5/1/1	Stationnement et parcage, disposition générale >48h	- Sur toute la longueur	19/03/2014 30/07/2014	




2 Colpach-Haut

Hatzebierg

Article	Libellé	Situation	Vote C.C. Appr.	Signal
2/2/1	Circulation interdite dans les deux sens, excepté cycles, tracteurs et machines automotrices	- Sur toute la longueur	19/03/2014 30/07/2014	
2/10/1	Vitesse maximale autorisée	- à partir de la maison 28 jusqu'à l'intersection avec la rue Aline an Emile Mayrischstrooss	03/05/2019 27/09/2019	
4/1	Cédez le passage	- A l'intersection avec la rue CR 303 (A+E Mayrischstrooss)	19/03/2014 30/07/2014	
5/1/1	Stationnement et parcage, disposition générale >48h	- Sur toute la longueur	19/03/2014 30/07/2014	

2 Colpach-Haut

Schabeschkräiz



Article	Libellé	Situation	Vote C.C. Appr.	Signal
2/2/1	Circulation interdite dans les deux sens, excepté cycles, tracteurs et machines automotrices	- Sur toute la longueur	19/03/2014 30/07/2014	
2/10/1	Vitesse maximale autorisée	- à partir de la maison 6 jusqu'à l'intersection avec la rue Aline an Emile Mayrischstrooss	03/05/2019 27/09/2019	
4/1	Cédez le passage	- A l'intersection avec la rue CR 303 (A+E Mayrischstrooss)	19/03/2014 30/07/2014	
5/1/1	Stationnement et parcage, disposition générale >48h	- Sur toute la longueur	19/03/2014 30/07/2014	

3 EII

Bierg, um	35
Chemin rural 10	36
Chemin rural 11	37
Chemin rural 12	38
Chemin rural 13	39
Chemin rural 14	40
Chemin rural 7	41
Chemin rural 8	42
Chemin rural 9	43
Fräschepillchen, um.....	44
Gaardestrooss	45
Haaptstrooss.....	46
Hiel, an der	47
Jaaseck.....	48
Kazeneck	49
Kierfichsstrooss.....	50
Knuppebiereg	51
Leembierg	52
Millefeld, um.....	53
Millewiss	54
N22 - Arelerstrooss	55
Nojenerstrooss.....	56
piste cyclable Lannen-Redange (chemin rural)	57
Réidenerstrooss.....	58
Tonn, op der	59
Wisen, an de.....	60


3 EII

Bierg, um

Article	Libellé	Situation	Vote C.C. Appr.	Signal
2/10/1	Vitesse maximale autorisée	- à partir de la maison 22 jusqu'à l'intersection avec la rue Arelerstrooss	03/05/2019 27/09/2019	
4/1	Cédez le passage	- à l'intersection avec la rue Arelerstrooss (N22)	19/03/2014 30/07/2014	
5/1/1	Stationnement et parcage, disposition générale >48h	- sur toute la longueur	19/03/2014 30/07/2014	


3 EII

Chemin rural 10

Article	Libellé	Situation	Vote C.C. Appr.	Signal
2/2/1	Circulation interdite dans les deux sens, excepté cycles, tracteurs et machines automotrices	- Sur toute la longueur	19/03/2014 30/07/2014	


3 EII

Chemin rural 11

Article	Libellé	Situation	Vote C.C. Appr.	Signal
4/1	Cédez le passage	- A l'intersection avec la rue CR 301	19/03/2014 30/07/2014	



3 EII

Chemin rural 12

Article	Libellé	Situation	Vote C.C. Appr.	Signal
4/1	Cédez le passage	- A l'intersection avec la rue CR 301	19/03/2014 30/07/2014	


3 EII

Chemin rural 13

Article	Libellé	Situation	Vote C.C. Appr.	Signal
2/2/1	Circulation interdite dans les deux sens, excepté cycles, tracteurs et machines automotrices	- Sur toute la longueur	19/03/2014 30/07/2014	
4/1	Cédez le passage	- A l'intersection avec la rue Kazeneck	19/03/2014 30/07/2014	


3 EII

Chemin rural 14

Article	Libellé	Situation	Vote C.C. Appr.	Signal
4/1	Cédez le passage	- A l'intersection avec la rue Arelerstrooss (N 22)	19/03/2014 30/07/2014	



3 EII

Chemin rural 7

Article	Libellé	Situation	Vote C.C. Appr.	Signal
2/2/1	Circulation interdite dans les deux sens, excepté cycles, tracteurs et machines automotrices	- Sur toute la longueur	19/03/2014 30/07/2014	


3 EII

Chemin rural 8

Article	Libellé	Situation	Vote C.C. Appr.	Signal
2/2/1	Circulation interdite dans les deux sens, excepté cycles, tracteurs et machines automotrices	- Sur toute la longueur	19/03/2014 30/07/2014	
4/1	Cédez le passage	- Intersection avec la rue Gaardestrooss	19/03/2014 30/07/2014	



3 EII

Chemin rural 9

Article	Libellé	Situation	Vote C.C. Appr.	Signal
4/1	Cédez le passage	- A l'intersection avec la rue CR 301 (Nojenerstrooss)	19/03/2014 30/07/2014	



3 EII

Fräschepillchen, um

Article	Libellé	Situation	Vote C.C. Appr.	Signal
2/2/2	Circulation interdite dans les deux sens certains jours et heures	- sur toute la longueur	19/03/2014 30/07/2014	
4/1	Cédez le passage	- Aux intersections avec les rues CR 302 (Haaptstrooss) et « op der Tonn »	19/03/2014 30/07/2014	
5/1/1	Stationnement et parcage, disposition générale >48h	- Sur toute la longueur	19/03/2014 30/07/2014	


3 EII

Gaardestrooss

Article	Libellé	Situation	Vote C.C. Appr.	Signal
2/10/1	Vitesse maximale autorisée	- sur toute la longueur	03/05/2019 27/09/2019	
4/1	Cédez le passage	- Intersection avec la rue CR 302 (Haaptstrooss) - Intersection avec la rue CR 301 (Nojenerstrooss)	19/03/2014 30/07/2014 19/03/2014 30/07/2014	
5/1/1	Stationnement et parcage, disposition générale >48h	- Sur toute la longueur	19/03/2014 30/07/2014	



3 EII

Haaptstrooss

Article	Libellé	Situation	Vote C.C. Appr.	Signal
3/1	Contournement obligatoire	- llot médian, côté droit dans les 2 sens, à la hauteur de l'intersection avec la rue N 22 (Réidenerstrooss)	19/03/2014 30/07/2014	
3/2	Passage pour piétons	- A la hauteur de la maison 48, Haaptstrooss (CR 302) - A la hauteur de la maison 19, Haaptstrooss (CR 302) - A la hauteur de la maison 38, Haaptstrooss (CR 302)	19/03/2014 30/07/2014 19/03/2014 30/07/2014 19/03/2014 30/07/2014	
4/1	Cédez le passage	- A l'intersection avec la rue Réidenerstrooss (N22)	19/03/2014 30/07/2014	
5/1/1	Stationnement et parcage, disposition générale >48h	- Sur toute la longueur	19/03/2014 30/07/2014	
5/2/13	Stationnement interdit, excepté véhicules électriques	- devant la borne "Chargy", 2 emplacements sur le Parking "Centre Camille Ney"	12/04/2019 27/09/2019	
5/4/1	Arrêt d'autobus	- A la hauteur de la maison 34, Haaptstrooss (CR 302) dans les 2 sens	19/03/2014 30/07/2014	



3 EII

Hiel, an der

Article	Libellé	Situation	Vote C.C. Appr.	Signal
2/10/1	Vitesse maximale autorisée	- sur toute la longueur	03/05/2019 27/09/2019	
4/1	Cédez le passage	- Aux intersections avec la rue CR 302 (Haaptstrooss)	19/03/2014 30/07/2014	
5/1/1	Stationnement et parcage, disposition générale >48h	- Sur toute la longueur	19/03/2014 30/07/2014	




3 EII

Jaaseck

Article	Libellé	Situation	Vote C.C. Appr.	Signal
2/10/1	Vitesse maximale autorisée	- sur toute la longueur	03/05/2019 27/09/2019	
4/1	Cédez le passage	- Aux intersections avec la rue Hauptstrooss (CR 302)	19/03/2014 30/07/2014	
5/1/1	Stationnement et parcage, disposition générale >48h	- Sur toute la longueur	19/03/2014 30/07/2014	




3 EII

Kazeneck

Article	Libellé	Situation	Vote C.C. Appr.	Signal
2/10/1	Vitesse maximale autorisée	- sur toute la longueur	03/05/2019 27/09/2019	
4/1	Cédez le passage	- Intersection avec la rue Nojenerstrooss (CR 301)	19/03/2014 30/07/2014	
4/2	Arrêt	- Intersection avec la rue N 22 "Réidenerstrooss"	19/03/2014 30/07/2014	
5/1/1	Stationnement et parcage, disposition générale >48h	- Sur toute la longueur	19/03/2014 30/07/2014	





3 EII

Kierfichstrooss

Article	Libellé	Situation	Vote C.C. Appr.	Signal
2/1/1	Accès interdit	- De la maison 2 Kierfichstrooss jusqu'à l'intersection avec la rue CR 302 (à côté de la maison 29 Haaptstrooss)	19/03/2014 30/07/2014	
2/10/1	Vitesse maximale autorisée	- sur toute la longueur	03/05/2019 27/09/2019	
4/1	Cédez le passage	- A l'intersection avec la rue CR 302 (Haaptstrooss) à la hauteur de la maison 44, Haaptstrooss	19/03/2014 30/07/2014	
5/1/1	Stationnement et parcage, disposition générale >48h	- Sur toute la longueur	19/03/2014 30/07/2014	




3 EII

Knuppebierg

Article	Libellé	Situation	Vote C.C. Appr.	Signal
2/2/1	Circulation interdite dans les deux sens, excepté cycles, tracteurs et machines automotrices	- Sur toute la longueur	19/03/2014 30/07/2014	
2/10/1	Vitesse maximale autorisée	- à partir de la maison 38 jusqu'à l'intersection avec la rue Haaptstrooss	03/05/2019 27/09/2019	
4/1	Cédez le passage	- A l'intersection avec la rue CR 302 (hors agglomération)	19/03/2014 30/07/2014	
4/2	Arrêt	- A l'intersection avec la rue CR 302 (Haaptstrooss)	19/03/2014 30/07/2014	
5/1/1	Stationnement et parage, disposition générale >48h	- Sur toute la longueur	19/03/2014 30/07/2014	



3 EII

Leembiërg

Article	Libellé	Situation	Vote C.C. Appr.	Signal
2/2/1	Circulation interdite dans les deux sens, excepté cycles, tracteurs et machines automotrices	- Sur toute la longueur	19/03/2014 30/07/2014	
2/10/1	Vitesse maximale autorisée	- à partir de la maison 31 jusqu'à l'intersection avec la rue Haaptstrooss	03/05/2019 27/09/2019	
4/1	Cédez le passage	- A l'intersection avec la rue CR 302 (Haaptstrooss) - A l'intersection avec la rue CR 302 (hors agglomération)	19/03/2014 30/07/2014 19/03/2014 30/07/2014	
5/1/1	Stationnement et parcage, disposition générale >48h	- Sur toute la longueur	19/03/2014 30/07/2014	



3 EII

Millefeld, um

Article	Libellé	Situation	Vote C.C. Appr.	Signal
2/10/1	Vitesse maximale autorisée	- sur toute la longueur	03/05/2019 27/09/2019	
4/1	Cédez le passage	- A l'intersection avec la rue Arelerstrooss (N 22)	19/03/2014 30/07/2014	
5/1/1	Stationnement et parcage, disposition générale >48h	- Sur toute la longueur	19/03/2014 30/07/2014	



3 EII

Millewiss

Article	Libellé	Situation	Vote C.C. Appr.	Signal
3/2	Passage pour piétons	- à l'intersection avec la rue Arelerstrooss (Entrée en zone)	12/04/2019 27/09/2019	
6/1/1	Zone résidentielle	- sur toute la longueur	12/04/2019 27/09/2019	


3 EII

N22 - Arelerstrooss

Article	Libellé	Situation	Vote C.C. Appr.	Signal
3/2	Passage pour piétons	- A la hauteur de la maison 1, um Bierg	19/03/2014 30/07/2014	
5/1/1	Stationnement et parage, disposition générale >48h	- Sur toute la longueur	19/03/2014 30/07/2014	
5/4/1	Arrêt d'autobus	- A la hauteur de la maison 1, um Bierg, dans les deux sens	19/03/2014 30/07/2014	


3 EII

Nojenerstrooss

Article	Libellé	Situation	Vote C.C. Appr.	Signal
4/1	Cédez le passage	- A l'intersection avec la rue CR 302 (Haaptstrooss)	19/03/2014 30/07/2014	
5/1/1	Stationnement et parage, disposition générale >48h	- Sur toute la longueur	19/03/2014 30/07/2014	



3 EII

piste cyclable Lannen-Redange (chemin rural)

Article	Libellé	Situation	Vote C.C. Appr.	Signal
2/2/1	Circulation interdite dans les deux sens, excepté cycles, tracteurs et machines automotrices	- sur toute la longueur	12/04/2019 27/09/2019	




3 EII

Réidenerstrooss

Article	Libellé	Situation	Vote C.C. Appr.	Signal
3/2	Passage pour piétons	- A la hauteur de la maison 6, Réidenerstrooss (N 22)	19/03/2014 30/07/2014	
5/1/1	Stationnement et parcage, disposition générale >48h	- Sur toute la longueur	19/03/2014 30/07/2014	
5/4/1	Arrêt d'autobus	- A la hauteur de la maison 6, Réidenerstrooss (N 22), dans les 2 sens	19/03/2014 30/07/2014	




3 EII

Tonn, op der

Article	Libellé	Situation	Vote C.C. Appr.	Signal
3/2	Passage pour piétons	- A l'intersection avec la rue CR 302 (Haaptstrooss)	19/03/2014 30/07/2014	
4/2	Arrêt	- A l'intersection avec la rue CR 302 (Haaptstrooss)	19/03/2014 30/07/2014	
5/1/1	Stationnement et parcage, disposition générale >48h	- Sur toute la longueur	19/03/2014 30/07/2014	
6/1/1	Zone résidentielle	- sur toute la longueur	12/04/2019 27/09/2019	

3 EII

Wisén, an de


Article	Libellé	Situation	Vote C.C. Appr.	Signal
2/2/1	Circulation interdite dans les deux sens, excepté cycles, tracteurs et machines automotrices	- De la maison 2, an de Wisén jusqu'à la fin du chemin	19/03/2014 30/07/2014	
2/10/1	Vitesse maximale autorisée	- à partir de la maison 2 jusqu'à l'intersection avec la rue Haapstrooss	03/05/2019 27/09/2019	
4/1	Cédez le passage	- Jonction avec CR 302 (Haapstrooss)	19/03/2014 30/07/2014	
5/1/1	Stationnement et parcage, disposition générale >48h	- Sur toute la longueur	19/03/2014 30/07/2014	

4 Petit-Nobressart

Chemin rural (vers Holtz - auf der Kuhrescht)	62
Chemin rural 4	63
Chemin rural 5	64
Héiltzerstrooss	65
Noutemerstrooss.....	66
Pesch, am.....	67
Zengen, op.....	68



4 Petit-Nobressart

Chemin rural (vers Holtz - auf der Kuhrescht)

Article	Libellé	Situation	Vote C.C. Appr.	Signal
4/1	Cédez le passage	- A l'intersection avec la rue CR 310	19/03/2014 30/07/2014	



4 Petit-Nobressart

Chemin rural 4

Article	Libellé	Situation	Vote C.C. Appr.	Signal
2/2/1	Circulation interdite dans les deux sens, excepté cycles, tracteurs et machines automotrices	- Sur toute la longueur	19/03/2014 30/07/2014	
4/1	Cédez le passage	- A l'intersection avec la rue CR 310	19/03/2014 30/07/2014	



4 Petit-Nobressart

Chemin rural 5

Article	Libellé	Situation	Vote C.C. Appr.	Signal
2/2/1	Circulation interdite dans les deux sens, excepté cycles, tracteurs et machines automotrices	- Sur toute la longueur	19/03/2014 30/07/2014	
4/1	Cédez le passage	- A l'intersection avec la rue CR 303	19/03/2014 30/07/2014	



4 Petit-Nobressart

Héiltzerstrooss

Article	Libellé	Situation	Vote C.C. Appr.	Signal
3/2	Passage pour piétons	- Entre l'intersection avec la rue Noutemerstrooss et la maison 9, Héiltzerstrooss	19/03/2014 30/07/2014	
5/1/1	Stationnement et parcage, disposition générale >48h	- Sur toute la longueur	19/03/2014 30/07/2014	
5/4/1	Arrêt d'autobus	- A la hauteur de la maison 7, Héiltzerstrooss (CR 310), dans les 2 sens	19/03/2014 30/07/2014	



4 Petit-Nobressart

Noutemerstrooss

Article	Libellé	Situation	Vote C.C. Appr.	Signal
2/10/1	Vitesse maximale autorisée	- à partir de la maison 40 jusqu'à l'intersection avec la rue Héiltzerstrooss	03/05/2019 27/09/2019	
4/1	Cédez le passage	- A l'intersection avec la rue CR 310 (Héiltzerstrooss)	19/03/2014 30/07/2014	
5/1/1	Stationnement et parcage, disposition générale >48h	- Sur toute la longueur	19/03/2014 30/07/2014	



4 Petit-Nobressart

Pesch, am

Article	Libellé	Situation	Vote C.C. Appr.	Signal
2/10/1	Vitesse maximale autorisée	- sur toute la longueur	03/05/2019 27/09/2019	
4/1	Cédez le passage	- A l'intersection avec la rue CR 310 (Héiltzerstrooss)	19/03/2014 30/07/2014	

4 Petit-Nobressart

Zengen, op


Article	Libellé	Situation	Vote C.C. Appr.	Signal
2/10/1	Vitesse maximale autorisée	- sur toute la longueur	03/05/2019 27/09/2019	
4/1	Cédez le passage	- A l'intersection avec la rue CR310 (Héiltzerstrooss) - à l'intersection avec la rue Héilterstrooss	19/03/2014 30/07/2014 03/05/2019 27/09/2019	

6 Roodt

Chemin rural 15	70
Chemin rural 16	71
Chemin rural 17	72
Chemin rural 18	73
Chemin rural 19	74
Chemin rural 20	75
Chemin rural 21	76
Eck, am.....	77
Haaptstrooss.....	78
Hiel	79
Hueschterterstrooss.....	80
Kierchewee	81
Rasqué, cité Fritz	82


6 Roodt

Chemin rural 15

Article	Libellé	Situation	Vote C.C. Appr.	Signal
4/1	Cédez le passage	- A l'intersection avec la rue CR 303	19/03/2014 30/07/2014	


6 Roodt

Chemin rural 16

Article	Libellé	Situation	Vote C.C. Appr.	Signal
4/1	Cédez le passage	- A l'intersection avec la rue CR 303	19/03/2014 30/07/2014	



6 Roodt

Chemin rural 17

Article	Libellé	Situation	Vote C.C. Appr.	Signal
4/1	Cédez le passage	- A l'intersection avec la rue CR 303	19/03/2014 30/07/2014	


6 Roodt

Chemin rural 18

Article	Libellé	Situation	Vote C.C. Appr.	Signal
2/2/1	Circulation interdite dans les deux sens, excepté cycles, tracteurs et machines automotrices	- Sur toute la longueur	19/03/2014 30/07/2014	
4/1	Cédez le passage	- A l'intersection avec la rue CR 303 (Haaptstrooss)	19/03/2014 30/07/2014	


6 Roodt

Chemin rural 19

Article	Libellé	Situation	Vote C.C. Appr.	Signal
4/1	Cédez le passage	- A l'intersection avec la rue CR 303 (Haaptstrooss)	19/03/2014 30/07/2014	


6 Roodt

Chemin rural 20

Article	Libellé	Situation	Vote C.C. Appr.	Signal
4/1	Cédez le passage	- Intersection avec la rue CR 106	19/03/2014 30/07/2014	




6 Roodt

Chemin rural 21

Article	Libellé	Situation	Vote C.C. Appr.	Signal
4/1	Cédez le passage	- A l'intersection avec la rue an der Hiel	19/03/2014 30/07/2014	



6 Roodt

Eck, am

Article	Libellé	Situation	Vote C.C. Appr.	Signal
2/2/1	Circulation interdite dans les deux sens, excepté cycles, tracteurs et machines automotrices	- Sur toute la longueur	19/03/2014 30/07/2014	
2/10/1	Vitesse maximale autorisée	- à partir de la maison 8 jusqu'à l'intersection avec la rue Haaptstrooss	03/05/2019 27/09/2019	
4/1	Cédez le passage	- A l'intersection avec la rue CR 303 (Haaptstrooss)	19/03/2014 30/07/2014	
5/1/1	Stationnement et parcage, disposition générale >48h	- Sur toute la longueur	19/03/2014 30/07/2014	



6 Roodt

Haaptstrooss

Article	Libellé	Situation	Vote C.C. Appr.	Signal
3/2	Passage pour piétons	<ul style="list-style-type: none"> - Entre la maison 76, Haaptstrooss (CR 303) et l'intersection avec la rue Hueschterterstrooss - A la hauteur de la maison 58, Haaptstrooss (CR 303) - A la hauteur de la maison 32, Haaptstrooss (CR 303) - A la hauteur de la maison 12, Haaptstrooss (CR 303) 	<p>19/03/2014 30/07/2014</p> <p>19/03/2014 30/07/2014</p> <p>19/03/2014 30/07/2014</p> <p>19/03/2014 30/07/2014</p>	
5/1/1	Stationnement et parcage, disposition générale >48h	<ul style="list-style-type: none"> - Sur toute la longueur 	<p>19/03/2014 30/07/2014</p>	
5/4/1	Arrêt d'autobus	<ul style="list-style-type: none"> - Entre l'intersection avec la rue Hueschterterstrooss et la maison 81 Haaptstrooss, côté impair - A la hauteur de la maison 12, Haaptstrooss (CR 303), dans les 2 sens 	<p>19/03/2014 30/07/2014</p> <p>19/03/2014 30/07/2014</p>	



6 Roodt

Hiel

Article	Libellé	Situation	Vote C.C. Appr.	Signal
2/10/1	Vitesse maximale autorisée	- sur toute la longueur	03/05/2019 27/09/2019	
4/1	Cédez le passage	- A l'intersection avec la rue CR 303 (Haaptstrooss) - A l'intersection avec la rue CR 106	19/03/2014 30/07/2014 19/03/2014 30/07/2014	
5/1/1	Stationnement et parcage, disposition générale >48h	- Sur toute la longueur	19/03/2014 30/07/2014	



6 Roodt

Hueschterterstrooss

Article	Libellé	Situation	Vote C.C. Appr.	Signal
2/10/1	Vitesse maximale autorisée	- à partir de la maison 20 jusqu'à l'intersection avec la rue Haaptstrooss	03/05/2019 27/09/2019	
4/1	Cédez le passage	- A l'intersection avec la rue CR 303 (Haaptstrooss)	19/03/2014 30/07/2014	
5/1/1	Stationnement et parcage, disposition générale >48h	- Sur toute la longueur	19/03/2014 30/07/2014	



6 Roodt

Kierchewee

Article	Libellé	Situation	Vote C.C. Appr.	Signal
2/10/1	Vitesse maximale autorisée	- à partir de la maison 25 jusqu'à l'intersection avec la rue Haaptstrooss	03/05/2019 27/09/2019	
4/1	Cédez le passage	- A l'intersection avec la rue CR 303 (Haaptstrooss)	19/03/2014 30/07/2014	
5/1/1	Stationnement et parcage, disposition générale >48h	- Sur toute la longueur	19/03/2014 30/07/2014	

6 Roodt

Rasqué, cité Fritz

Article	Libellé	Situation	Vote C.C. Appr.	Signal
3/2	Passage pour piétons	- à l'intersection avec la rue Haaptstrooss (Entrée en zone)	12/04/2019 27/09/2019	
4/1	Cédez le passage	- A l'intersection avec la rue CR 303 (Haaptstrooss)	19/03/2014 30/07/2014	
6/1/1	Zone résidentielle	- sur toute la longueur	12/04/2019 27/09/2019	